

Tissu économique

Zone étudiée

QP Les Pins - Musau (QP067002)

Zones de comparaison

Commune 2019 : Haguenau

EPCI 2015 : CC de la Région de Haguenau

EPCI 2019 : CA de Haguenau

En raison de l'évolution de certaines limites territoriales, les contours des zones de comparaison communale ou EPCI en dernière géographie peuvent différer de ceux de la fiche de l'année précédente.

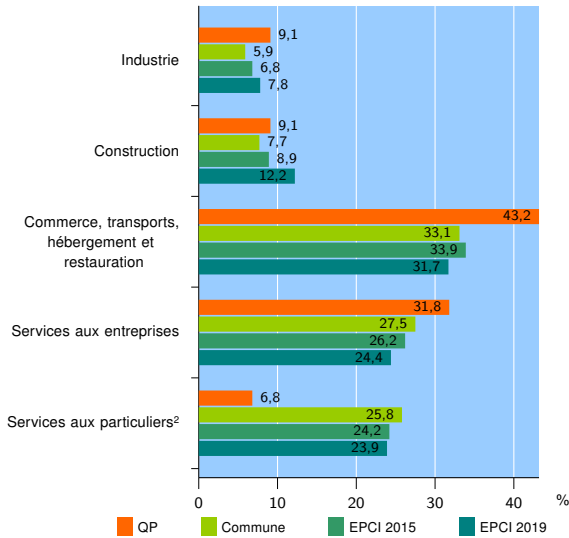
Fiche mise à jour le 09/07/2021
Version : 2020

Activité des établissements

	QP	Commune	EPCI 2015	EPCI 2019
Nombre d'établissements	44	2 915	3 796	6 731
Industrie	4	172	258	527
Construction	4	225	339	819
Commerce, transports, hébergement et restauration	19	964	1 288	2 135
Dont : commerce de gros ¹	6	151	215	406
commerce de détail ¹	7	438	579	885
Services aux entreprises	14	803	993	1 644
Services aux particuliers ²	3	751	918	1 606
Dont : enseignement, santé et action sociale	2	526	627	1 088

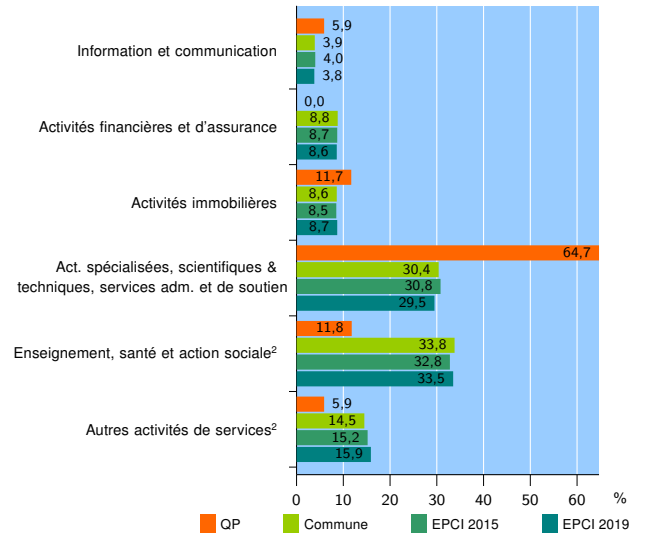
Source : Insee, Répertoire des entreprises et des établissements³ (Sirene) au 31/12/2017

Activité des établissements



Source : Insee, Répertoire des entreprises et des établissements³ (Sirene) au 31/12/2017

Activité des établissements de service



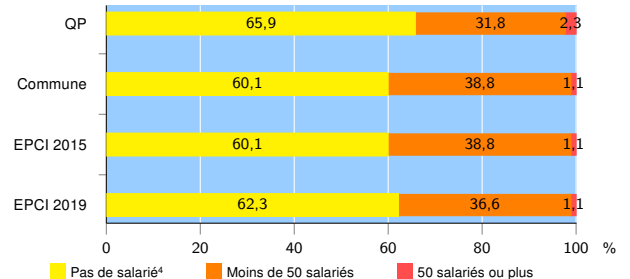
Source : Insee, Répertoire des entreprises et des établissements³ (Sirene) au 31/12/2017

Démographie d'établissements

	QP	Commune	EPCI 2015	EPCI 2019
Créations et transferts d'établissements	5	428	544	958
Part des transferts (%)	0,0	27,8	28,7	27,6
Part des créations (%)	100,0	72,2	71,3	72,4
Part de micro-entrepreneurs parmi les créations d'établissements (%)	s	39,5	40,2	38,2
Taux de créations et transferts (%)	11,4	14,7	14,3	14,2

Source : Insee, Répertoire des entreprises et des établissements³ (Sirene) en 2018

Taille des établissements



Source : Insee, Répertoire des entreprises et des établissements³ (Sirene) au 31/12/2017

¹ : À l'exception des automobiles et des motocycles

² : Les services aux particuliers sont composés de l'enseignement, santé et action sociale ainsi que des autres activités de service

³ : Établissements du champ marchand non agricole

⁴ : Y compris inconnu et non enregistré

Signes conventionnels utilisés

s : secret statistique (y compris entre indicateurs et entre zones géographiques)
nd : données non disponibles ou non diffusables (ex. mauvaise qualité de géolocalisation)
/// : absence de résultat due à la nature des choses (ex. pas d'EPCI 2015)