

## Tissu économique

### Zone étudiée

QP Hauts De Vallières (QP057019)

### Zones de comparaison

Commune 2018 : Metz

EPCI 2015 : CA Metz Métropole

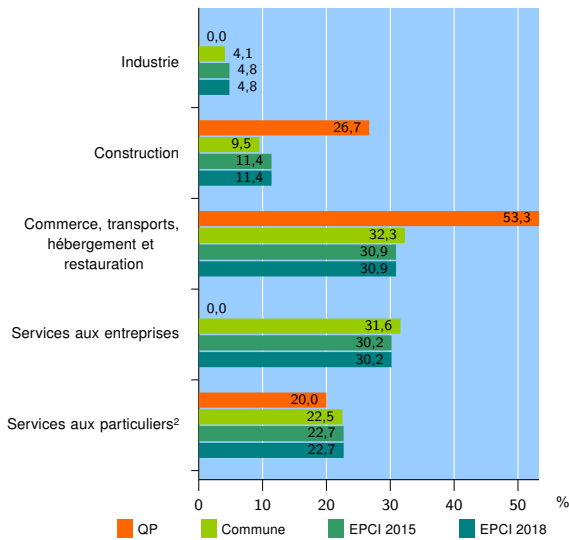
EPCI 2018 : Metz Métropole

### Activité des établissements

	QP	Commune	EPCI 2015	EPCI 2018
<b>Nombre d'établissements</b>	<b>15</b>	<b>9 750</b>	<b>16 317</b>	<b>16 317</b>
Industrie	0	396	792	792
Construction	4	924	1 862	1 862
Commerce, transports, hébergement et restauration	8	3 153	5 043	5 043
Dont : commerce de gros <sup>1</sup>	0	425	792	792
commerce de détail <sup>1</sup>	5	1 435	2 174	2 174
Services aux entreprises	0	3 082	4 921	4 921
Services aux particuliers <sup>2</sup>	3	2 195	3 699	3 699
Dont : enseignement, santé et action sociale	2	1 454	2 444	2 444

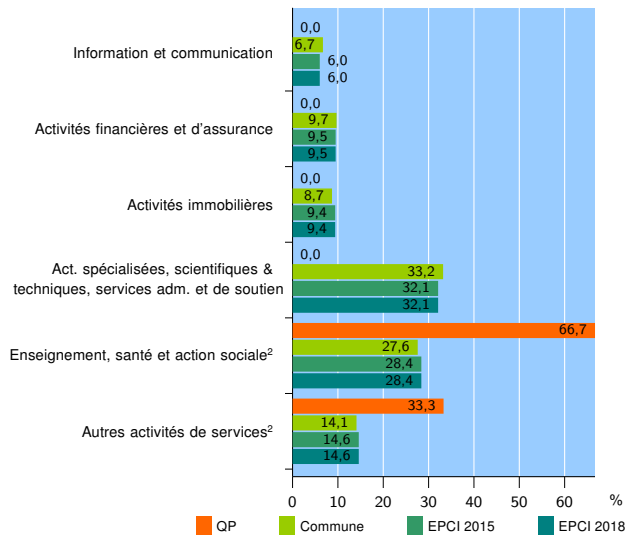
Source : Insee, Répertoire des entreprises et des établissements<sup>3</sup> (Sirene) au 31/12/2016

### Activité des établissements



Source : Insee, Répertoire des entreprises et des établissements<sup>3</sup> (Sirene) au 31/12/2016

### Activité des établissements de service



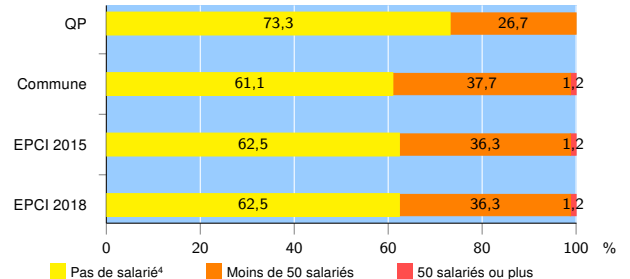
Source : Insee, Répertoire des entreprises et des établissements<sup>3</sup> (Sirene) au 31/12/2016

### Démographie d'établissements

	QP	Commune	EPCI 2015	EPCI 2018
<b>Créations et transferts d'établissements</b>	<b>6</b>	<b>1 772</b>	<b>2 786</b>	<b>2 786</b>
Part des transferts (%)	0,0	23,1	24,8	24,8
Part des créations (%)	100,0	76,9	75,2	75,2
Part de micro-entrepreneurs parmi les créations d'établissements (%)	50,0	37,8	40,3	40,3
<b>Taux de créations et transferts (%)</b>	<b>40,0</b>	<b>18,2</b>	<b>17,1</b>	<b>17,1</b>

Source : Insee, Répertoire des entreprises et des établissements<sup>3</sup> (Sirene) en 2017

### Taille des établissements



Source : Insee, Répertoire des entreprises et des établissements<sup>3</sup> (Sirene) au 31/12/2016

<sup>1</sup> : À l'exception des automobiles et des motocycles

<sup>2</sup> : Les services aux particuliers sont composés de l'enseignement, santé et action sociale ainsi que des autres activités de service

<sup>3</sup> : Établissements du champ marchand non agricole

<sup>4</sup> : Y compris inconnu et non enregistré

### Signes conventionnels utilisés

s : secret statistique (y compris entre indicateurs et entre zones géographiques)  
nd : données non disponibles ou non diffusables (ex. mauvaise qualité de géolocalisation)  
/// : absence de résultat due à la nature des choses (ex. pas d'EPCI 2015)