

## Tissu économique

### Zone étudiée

QP Hauts De Vallières (QP057019)

### Zones de comparaison

Commune 2015 : Metz

EPCI 2015 : CA Metz Métropole

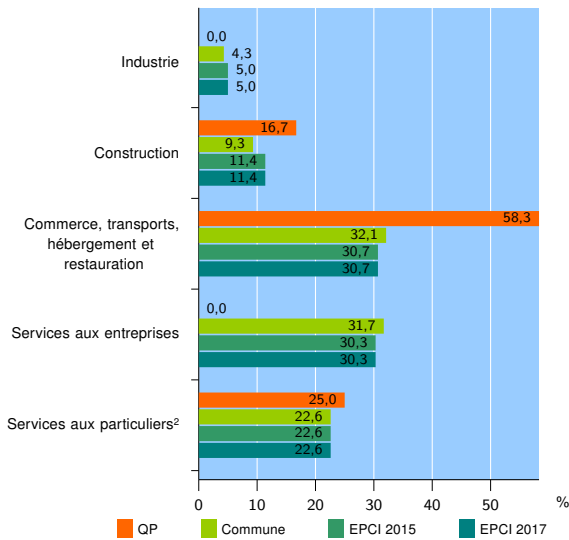
EPCI 2017 : CA Metz Métropole

### Activité des établissements

	QP	Commune	EPCI 2015	EPCI 2017
<b>Nombre d'établissements</b>	<b>12</b>	<b>9 563</b>	<b>16 071</b>	<b>16 071</b>
Industrie	0	415	811	811
Construction	2	885	1 831	1 831
Commerce, transports, hébergement et restauration	7	3 066	4 936	4 936
Dont : commerce de gros <sup>1</sup>	0	402	751	751
commerce de détail <sup>1</sup>	4	1 426	2 184	2 184
Services aux entreprises	0	3 032	4 864	4 864
Services aux particuliers <sup>2</sup>	3	2 165	3 629	3 629
Dont : enseignement, santé et action sociale	2	1 436	2 393	2 393

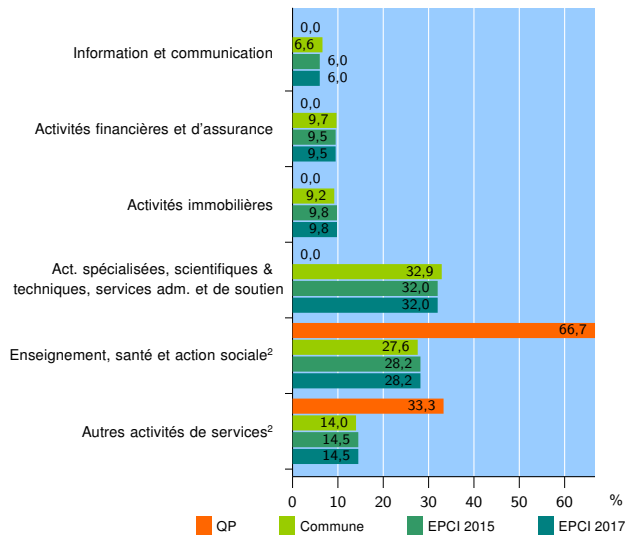
Source : Insee, Répertoire des entreprises et des établissements<sup>3</sup> (Sirene) au 31/12/2015

### Activité des établissements



Source : Insee, Répertoire des entreprises et des établissements<sup>3</sup> (Sirene) au 31/12/2015

### Activité des établissements de service



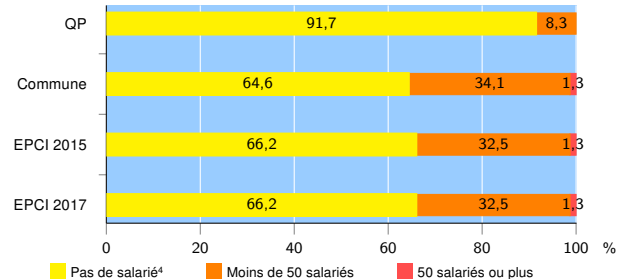
Source : Insee, Répertoire des entreprises et des établissements<sup>3</sup> (Sirene) au 31/12/2015

### Démographie d'établissements

	QP	Commune	EPCI 2015	EPCI 2017
<b>Créations et transferts d'établissements</b>	<b>4</b>	<b>1 552</b>	<b>2 501</b>	<b>2 501</b>
Part des transferts (%)	50,0	27,1	26,7	26,7
Part des créations (%)	50,0	72,9	73,3	73,3
Part de micro-entrepreneurs parmi les créations d'établissements (%)	s	40,4	42,3	42,3
<b>Taux de créations et transferts (%)</b>	<b>33,3</b>	<b>16,2</b>	<b>15,6</b>	<b>15,6</b>

Source : Insee, Répertoire des entreprises et des établissements<sup>3</sup> (Sirene) en 2016

### Taille des établissements



Source : Insee, Répertoire des entreprises et des établissements<sup>3</sup> (Sirene) au 31/12/2015

<sup>1</sup> : À l'exception des automobiles et des motocycles

<sup>2</sup> : Les services aux particuliers sont composés de l'enseignement, santé et action sociale ainsi que des autres activités de service

<sup>3</sup> : Établissements du champ marchand non agricole

<sup>4</sup> : Y compris inconnu et non enregistré

### Signes conventionnels utilisés

s : secret statistique (y compris entre indicateurs et entre zones géographiques)  
nd : données non disponibles ou non diffusables (ex. mauvaise qualité de géolocalisation)  
/// : absence de résultat due à la nature des choses (ex. pas d'EPCI 2015)