

## Tissu économique

### Zone étudiée

QP Quartier Breckelberg Fatima (QP057017)

### Zones de comparaison

Commune 2015 : Creutzwald

EPCI 2015 : CC du Warndt

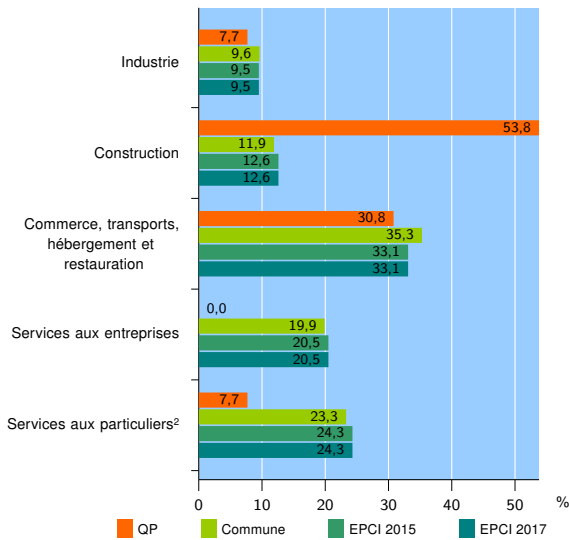
EPCI 2017 : CC du Warndt

### Activité des établissements

	QP	Commune	EPCI 2015	EPCI 2017
<b>Nombre d'établissements</b>	<b>13</b>	<b>782</b>	<b>948</b>	<b>948</b>
Industrie	1	75	90	90
Construction	7	93	120	120
Commerce, transports, hébergement et restauration	4	276	314	314
Dont : commerce de gros <sup>1</sup>	1	40	45	45
commerce de détail <sup>1</sup>	3	140	154	154
Services aux entreprises	0	156	194	194
Services aux particuliers <sup>2</sup>	1	182	230	230
Dont : enseignement, santé et action sociale	1	96	116	116

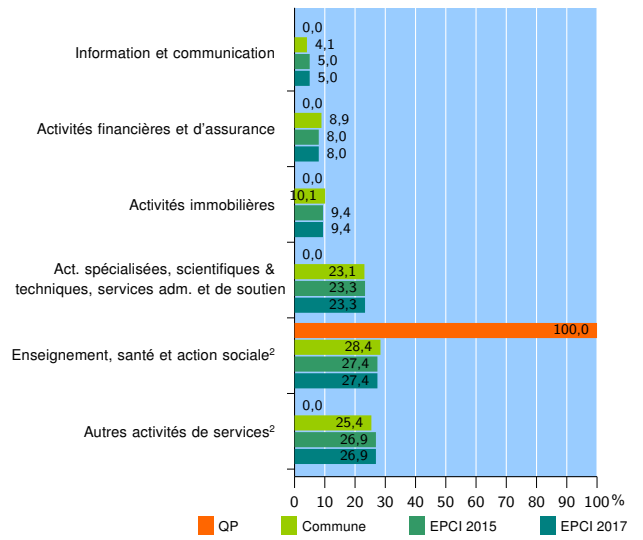
Source : Insee, Répertoire des entreprises et des établissements<sup>3</sup> (Sirene) au 31/12/2015

### Activité des établissements



Source : Insee, Répertoire des entreprises et des établissements<sup>3</sup> (Sirene) au 31/12/2015

### Activité des établissements de service



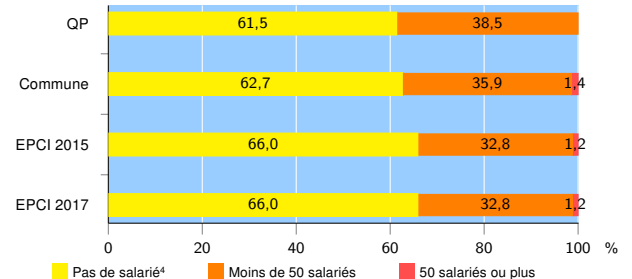
Source : Insee, Répertoire des entreprises et des établissements<sup>3</sup> (Sirene) au 31/12/2015

### Démographie d'établissements

	QP	Commune	EPCI 2015	EPCI 2017
<b>Créations et transferts d'établissements</b>	<b>3</b>	<b>89</b>	<b>120</b>	<b>120</b>
Part des transferts (%)	0,0	13,5	15,8	15,8
Part des créations (%)	100,0	86,5	84,2	84,2
Part de micro-entrepreneurs parmi les créations d'établissements (%)	s	32,5	39,6	39,6
<b>Taux de créations et transferts (%)</b>	<b>23,1</b>	<b>11,4</b>	<b>12,7</b>	<b>12,7</b>

Source : Insee, Répertoire des entreprises et des établissements<sup>3</sup> (Sirene) en 2016

### Taille des établissements



Source : Insee, Répertoire des entreprises et des établissements<sup>3</sup> (Sirene) au 31/12/2015

<sup>1</sup> : À l'exception des automobiles et des motocycles

<sup>2</sup> : Les services aux particuliers sont composés de l'enseignement, santé et action sociale ainsi que des autres activités de service

<sup>3</sup> : Établissements du champ marchand non agricole

<sup>4</sup> : Y compris inconnu et non enregistré

### Signes conventionnels utilisés

s : secret statistique (y compris entre indicateurs et entre zones géographiques)  
nd : données non disponibles ou non diffusables (ex. mauvaise qualité de géolocalisation)  
/// : absence de résultat due à la nature des choses (ex. pas d'EPCI 2015)