

## Tissu économique

### Zone étudiée

QP Quartier République (QP057013)

### Zones de comparaison

Commune 2022 : Guénange

EPCI 2015 : CC de l'Arc Mosellan

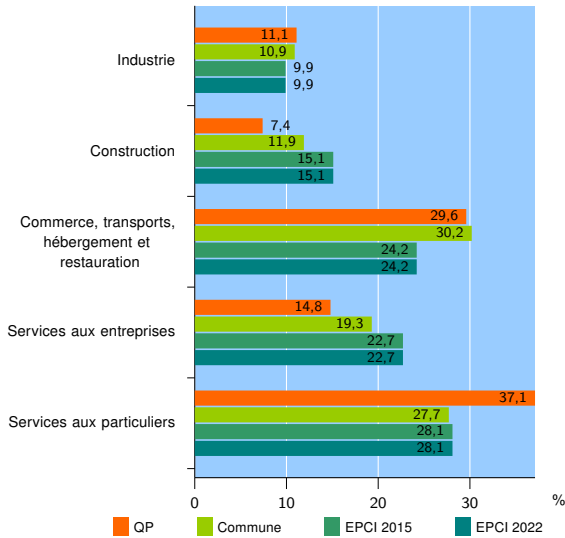
EPCI 2022 : CC de l'Arc Mosellan

### Activité des établissements

	QP	Commune	EPCI 2015	EPCI 2022
<b>Nombre d'établissements</b>	<b>27</b>	<b>285</b>	<b>1 349</b>	<b>1 349</b>
Industrie	3	31	133	133
Construction	2	34	204	204
Commerce, transports, hébergement et restauration	8	86	326	326
Dont : commerce de gros <sup>1</sup>	0	9	67	67
commerce de détail <sup>1</sup>	3	34	112	112
Services aux entreprises	4	55	307	307
Services aux particuliers	10	79	379	379
Dont : enseignement, santé et action sociale	9	48	192	192

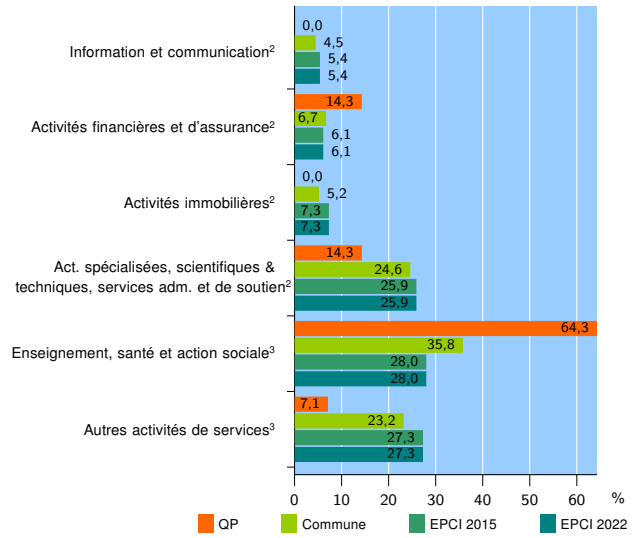
Source : Insee, Répertoire des entreprises et des établissements<sup>4</sup> (Sirene) au 31/12/2020

### Activité des établissements



Source : Insee, Répertoire des entreprises et des établissements<sup>4</sup> (Sirene) au 31/12/2020

### Activité des établissements de service



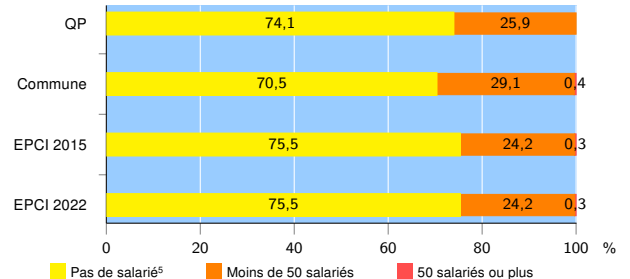
Source : Insee, Répertoire des entreprises et des établissements<sup>4</sup> (Sirene) au 31/12/2020

### Démographie d'établissements

	QP	Commune	EPCI 2015	EPCI 2022
<b>Créations et transferts d'établissements</b>	<b>11</b>	<b>87</b>	<b>346</b>	<b>346</b>
Part des transferts (%)	9,1	12,6	12,7	12,7
Part des créations (%)	90,9	87,4	87,3	87,3
Part de micro-entrepreneurs parmi les créations d'établissements (%)	80,0	71,1	66,9	66,9
<b>Taux de créations et transferts (%)</b>	<b>40,7</b>	<b>30,5</b>	<b>25,6</b>	<b>25,6</b>

Source : Insee, Répertoire des entreprises et des établissements<sup>4</sup> (Sirene) en 2021

### Taille des établissements



Source : Insee, Répertoire des entreprises et des établissements<sup>4</sup> (Sirene) au 31/12/2020

<sup>1</sup> : À l'exception des automobiles et des motocycles

<sup>2</sup> : Services aux entreprises

<sup>3</sup> : Services aux particuliers

<sup>4</sup> : Établissements du champ marchand non agricole

<sup>5</sup> : Y compris inconnu et non enregistré

### Signes conventionnels utilisés

s : secret statistique (y compris entre indicateurs et entre zones géographiques)

nd : donnée non disponible ou non diffusable

/// : donnée non calculable (ex. pas d'EPCI 2015)