

## Tissu économique

### Zone étudiée

QP Quartier République (QP057013)

### Zones de comparaison

Commune 2021 : Guénange

EPCI 2015 : CC de l'Arc Mosellan

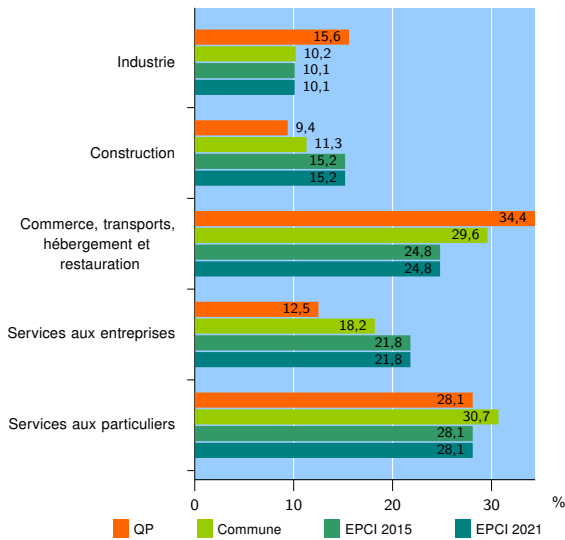
EPCI 2021 : CC de l'Arc Mosellan

### Activité des établissements

	QP	Commune	EPCI 2015	EPCI 2021
<b>Nombre d'établissements</b>	<b>32</b>	<b>274</b>	<b>1 262</b>	<b>1 262</b>
Industrie	5	28	127	127
Construction	3	31	192	192
Commerce, transports, hébergement et restauration	11	81	313	313
Dont : commerce de gros <sup>1</sup>	0	9	64	64
commerce de détail <sup>1</sup>	5	34	111	111
Services aux entreprises	4	50	275	275
Services aux particuliers	9	84	355	355
Dont : enseignement, santé et action sociale	8	52	190	190

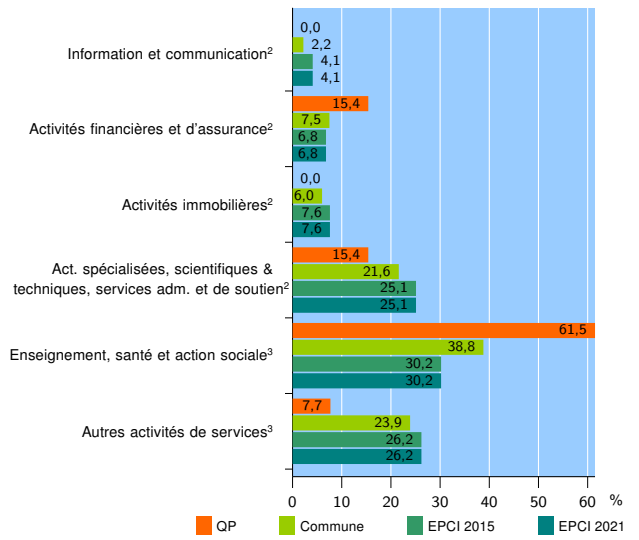
Source : Insee, Répertoire des entreprises et des établissements<sup>4</sup> (Sirene) au 31/12/2019

### Activité des établissements



Source : Insee, Répertoire des entreprises et des établissements<sup>4</sup> (Sirene) au 31/12/2019

### Activité des établissements de service



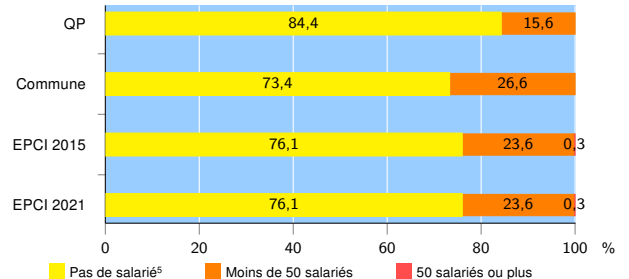
Source : Insee, Répertoire des entreprises et des établissements<sup>4</sup> (Sirene) au 31/12/2019

### Démographie d'établissements

	QP	Commune	EPCI 2015	EPCI 2021
<b>Créations et transferts d'établissements</b>	<b>6</b>	<b>45</b>	<b>254</b>	<b>254</b>
Part des transferts (%)	16,7	24,4	16,5	16,5
Part des créations (%)	83,3	75,6	83,5	83,5
Part de micro-entrepreneurs parmi les créations d'établissements (%)	80,0	70,6	68,9	68,9
<b>Taux de créations et transferts (%)</b>	<b>18,8</b>	<b>16,4</b>	<b>20,1</b>	<b>20,1</b>

Source : Insee, Répertoire des entreprises et des établissements<sup>4</sup> (Sirene) en 2020

### Taille des établissements



Source : Insee, Répertoire des entreprises et des établissements<sup>4</sup> (Sirene) au 31/12/2019

<sup>1</sup> : À l'exception des automobiles et des motocycles

<sup>2</sup> : Services aux entreprises

<sup>3</sup> : Services aux particuliers

<sup>4</sup> : Établissements du champ marchand non agricole

<sup>5</sup> : Y compris inconnu et non enregistré

### Signes conventionnels utilisés

s : secret statistique (y compris entre indicateurs et entre zones géographiques)

nd : donnée non disponible ou non diffusable

/// : donnée non calculable (ex. pas d'EPCI 2015)