

## Tissu économique

### Zone étudiée

QP Vieille Ville Et Ville Haute (QP057011)

### Zones de comparaison

Commune 2015 : Sarreguemines

EPCI 2015 : CA Sarreguemines Confluences

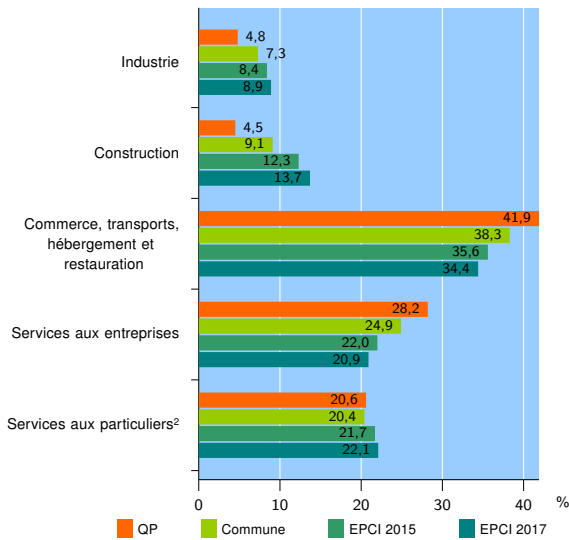
EPCI 2017 : CA Sarreguemines Confluences

### Activité des établissements

	QP	Commune	EPCI 2015	EPCI 2017
<b>Nombre d'établissements</b>	<b>291</b>	<b>1 968</b>	<b>3 107</b>	<b>3 873</b>
Industrie	14	144	262	345
Construction	13	180	382	532
Commerce, transports, hébergement et restauration	122	754	1 106	1 330
Dont : commerce de gros <sup>1</sup>	37	152	220	254
commerce de détail <sup>1</sup>	51	350	473	570
Services aux entreprises	82	489	682	810
Services aux particuliers <sup>2</sup>	60	401	675	856
Dont : enseignement, santé et action sociale	38	261	411	512

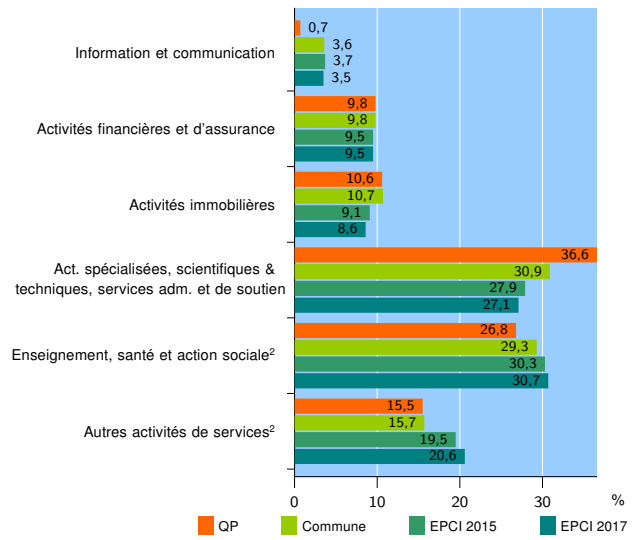
Source : Insee, Répertoire des entreprises et des établissements<sup>3</sup> (Sirene) au 31/12/2015

### Activité des établissements



Source : Insee, Répertoire des entreprises et des établissements<sup>3</sup> (Sirene) au 31/12/2015

### Activité des établissements de service



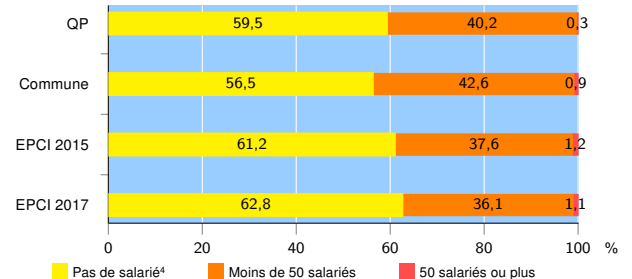
Source : Insee, Répertoire des entreprises et des établissements<sup>3</sup> (Sirene) au 31/12/2015

### Démographie d'établissements

	QP	Commune	EPCI 2015	EPCI 2017
<b>Créations et transferts d'établissements</b>	<b>24</b>	<b>202</b>	<b>369</b>	<b>462</b>
Part des transferts (%)	8,3	24,3	21,4	20,3
Part des créations (%)	91,7	75,7	78,6	79,7
Part de micro-entrepreneurs parmi les créations d'établissements (%)	31,8	28,1	31,7	34,2
<b>Taux de créations et transferts (%)</b>	<b>8,2</b>	<b>10,3</b>	<b>11,9</b>	<b>11,9</b>

Source : Insee, Répertoire des entreprises et des établissements<sup>3</sup> (Sirene) en 2016

### Taille des établissements



Source : Insee, Répertoire des entreprises et des établissements<sup>3</sup> (Sirene) au 31/12/2015

<sup>1</sup> : À l'exception des automobiles et des motocycles

<sup>2</sup> : Les services aux particuliers sont composés de l'enseignement, santé et action sociale ainsi que des autres activités de service

<sup>3</sup> : Établissements du champ marchand non agricole

<sup>4</sup> : Y compris inconnu et non enregistré

### Signes conventionnels utilisés

s : secret statistique (y compris entre indicateurs et entre zones géographiques)  
nd : données non disponibles ou non diffusables (ex. mauvaise qualité de géolocalisation)  
/// : absence de résultat due à la nature des choses (ex. pas d'EPCI 2015)