

## Tissu économique

### Zone étudiée

QP Quartier La Croix De Metz (QP054011)

### Zones de comparaison

Commune 2020 : Toul

EPCI 2015 : CC du Toulais

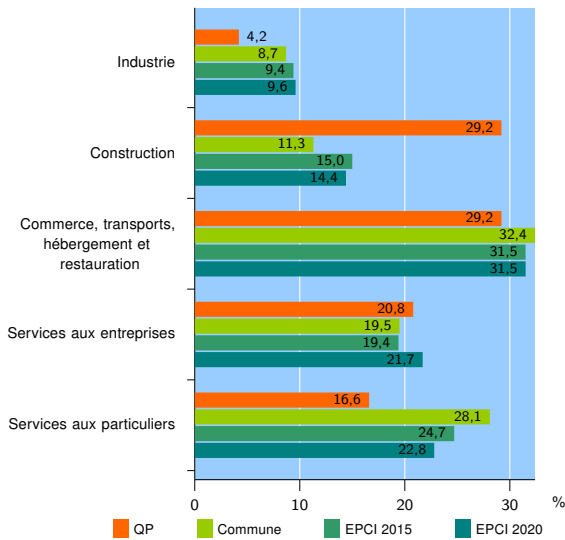
EPCI 2020 : CC Terres Toulaises

### Activité des établissements

	QP	Commune	EPCI 2015	EPCI 2020
<b>Nombre d'établissements</b>	<b>24</b>	<b>1 167</b>	<b>2 060</b>	<b>2 637</b>
Industrie	1	101	194	254
Construction	7	132	310	380
Commerce, transports, hébergement et restauration	7	378	648	830
Dont : commerce de gros <sup>1</sup>	1	39	72	124
commerce de détail <sup>1</sup>	4	178	290	329
Services aux entreprises	5	228	399	572
Services aux particuliers	4	328	509	601
Dont : enseignement, santé et action sociale	0	214	303	353

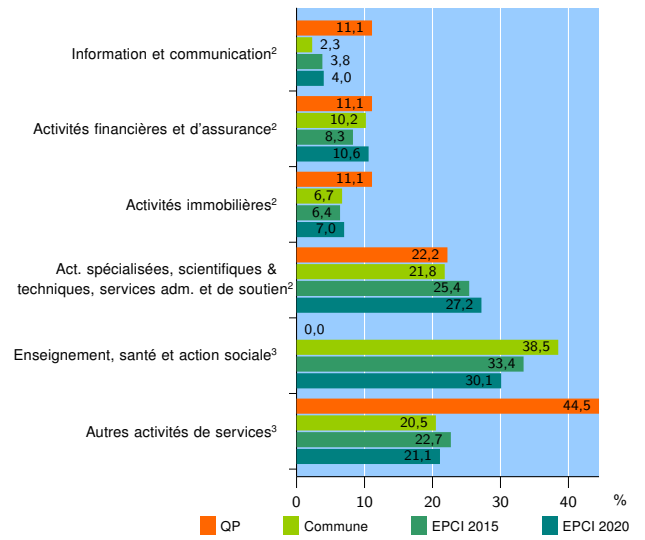
Source : Insee, Répertoire des entreprises et des établissements<sup>4</sup> (Sirene) au 31/12/2018

### Activité des établissements



Source : Insee, Répertoire des entreprises et des établissements<sup>4</sup> (Sirene) au 31/12/2018

### Activité des établissements de service



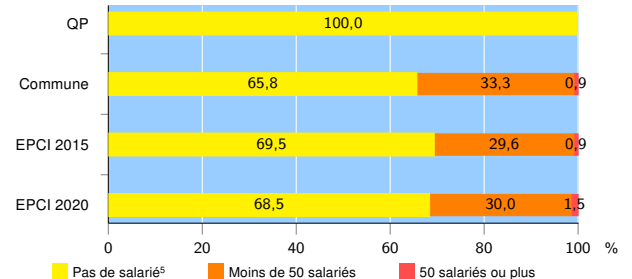
Source : Insee, Répertoire des entreprises et des établissements<sup>4</sup> (Sirene) au 31/12/2018

### Démographie d'établissements

	QP	Commune	EPCI 2015	EPCI 2020
<b>Créations et transferts d'établissements</b>	<b>6</b>	<b>181</b>	<b>361</b>	<b>458</b>
Part des transferts (%)	0,0	17,1	17,7	17,0
Part des créations (%)	100,0	82,9	82,3	83,0
Part de micro-entrepreneurs parmi les créations d'établissements (%)	50,0	40,0	45,8	47,1
<b>Taux de créations et transferts (%)</b>	<b>25,0</b>	<b>15,5</b>	<b>17,5</b>	<b>17,4</b>

Source : Insee, Répertoire des entreprises et des établissements<sup>4</sup> (Sirene) en 2019

### Taille des établissements



Source : Insee, Répertoire des entreprises et des établissements<sup>4</sup> (Sirene) au 31/12/2018

<sup>1</sup> : À l'exception des automobiles et des motocycles

<sup>2</sup> : Services aux entreprises

<sup>3</sup> : Services aux particuliers

<sup>4</sup> : Établissements du champ marchand non agricole

<sup>5</sup> : Y compris inconnu et non enregistré

### Signes conventionnels utilisés

s : secret statistique (y compris entre indicateurs et entre zones géographiques)

nd : données non disponibles ou non diffusables (ex. mauvaise qualité de géolocalisation)

/// : absence de résultat due à la nature des choses (ex. pas d'EPCI 2015)