

## Tissu économique

### Zone étudiée

QP Bois Le Prêtre - Procheville (QP054008)

### Zones de comparaison

Commune 2018 : Pont-à-Mousson

EPCI 2015 : CC du Bassin de Pont-à-Mousson

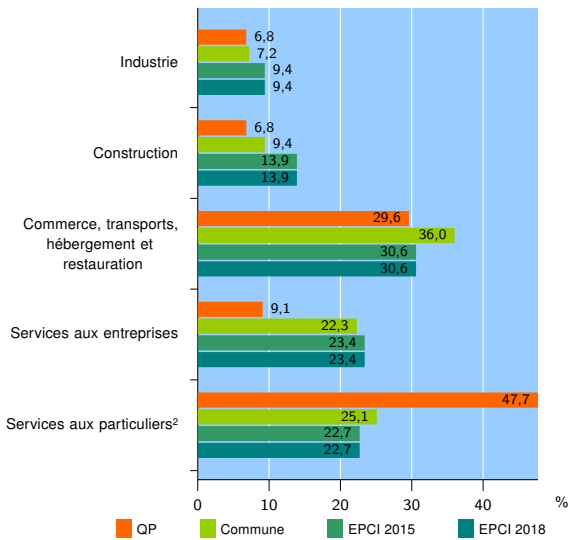
EPCI 2018 : CC du Bassin de Pont-à-Mousson

### Activité des établissements

	QP	Commune	EPCI 2015	EPCI 2018
<b>Nombre d'établissements</b>	<b>44</b>	<b>987</b>	<b>2 092</b>	<b>2 092</b>
Industrie	3	71	197	197
Construction	3	93	291	291
Commerce, transports, hébergement et restauration	13	355	640	640
Dont : commerce de gros <sup>1</sup>	4	35	84	84
commerce de détail <sup>1</sup>	5	192	307	307
Services aux entreprises	4	220	490	490
Services aux particuliers <sup>2</sup>	21	248	474	474
Dont : enseignement, santé et action sociale	20	172	314	314

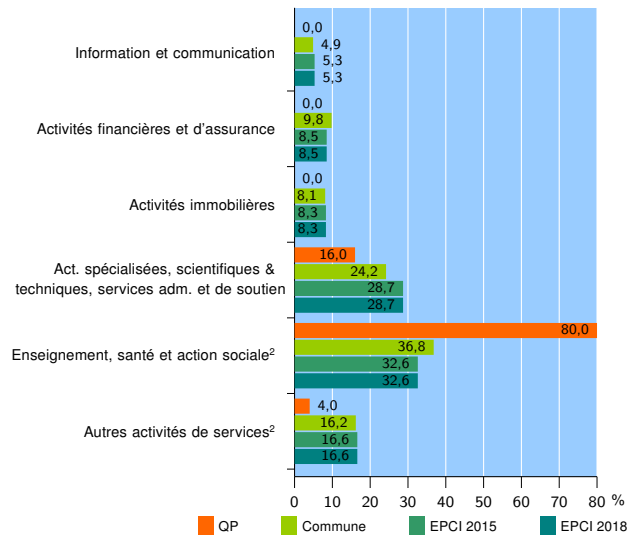
Source : Insee, Répertoire des entreprises et des établissements<sup>3</sup> (Sirene) au 31/12/2016

### Activité des établissements



Source : Insee, Répertoire des entreprises et des établissements<sup>3</sup> (Sirene) au 31/12/2016

### Activité des établissements de service



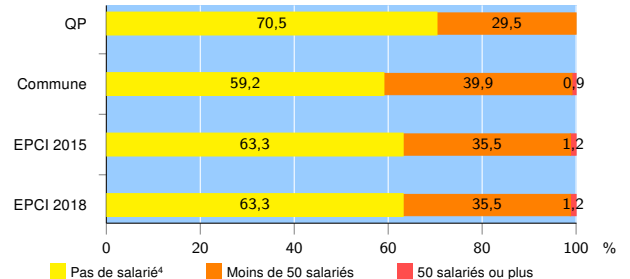
Source : Insee, Répertoire des entreprises et des établissements<sup>3</sup> (Sirene) au 31/12/2016

### Démographie d'établissements

	QP	Commune	EPCI 2015	EPCI 2018
<b>Créations et transferts d'établissements</b>	<b>7</b>	<b>135</b>	<b>329</b>	<b>329</b>
Part des transferts (%)	57,1	24,4	25,8	25,8
Part des créations (%)	42,9	75,6	74,2	74,2
Part de micro-entrepreneurs parmi les créations d'établissements (%)	s	36,3	41,0	41,0
<b>Taux de créations et transferts (%)</b>	<b>15,9</b>	<b>13,7</b>	<b>15,7</b>	<b>15,7</b>

Source : Insee, Répertoire des entreprises et des établissements<sup>3</sup> (Sirene) en 2017

### Taille des établissements



Source : Insee, Répertoire des entreprises et des établissements<sup>3</sup> (Sirene) au 31/12/2016

<sup>1</sup> : À l'exception des automobiles et des motocycles

<sup>2</sup> : Les services aux particuliers sont composés de l'enseignement, santé et action sociale ainsi que des autres activités de service

<sup>3</sup> : Établissements du champ marchand non agricole

<sup>4</sup> : Y compris inconnu et non enregistré

### Signes conventionnels utilisés

s : secret statistique (y compris entre indicateurs et entre zones géographiques)  
nd : données non disponibles ou non diffusables (ex. mauvaise qualité de géolocalisation)  
/// : absence de résultat due à la nature des choses (ex. pas d'EPCI 2015)