

## Tissu économique

### Zone étudiée

QP Bois Le Prêtre - Procheville (QP054008)

### Zones de comparaison

Commune 2014 : Pont-à-Mousson

EPCI 2015 : CC du Bassin de Pont-à-Mousson

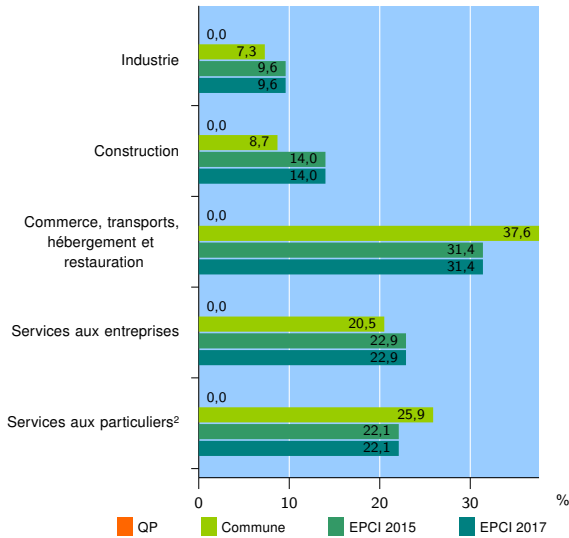
EPCI 2017 : CC du Bassin de Pont-à-Mousson

### Activité des établissements

	QP	Commune	EPCI 2015	EPCI 2017
<b>Nombre d'établissements</b>	nd	937	1 986	1 986
Industrie	nd	68	190	190
Construction	nd	82	279	279
Commerce, transports, hébergement et restauration	nd	352	624	624
Dont : commerce de gros <sup>1</sup>	nd	36	80	80
commerce de détail <sup>1</sup>	nd	199	313	313
Services aux entreprises	nd	192	454	454
Services aux particuliers <sup>2</sup>	nd	243	439	439
Dont : enseignement, santé et action sociale	nd	166	291	291

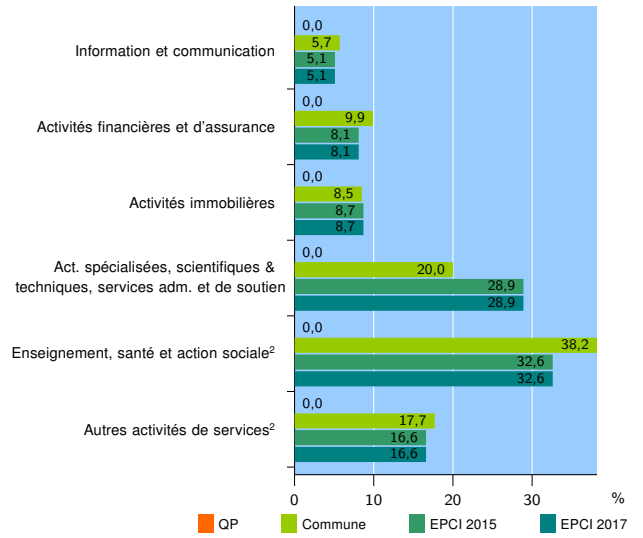
Source : Insee, Répertoire des entreprises et des établissements<sup>3</sup> (Sirene) au 01/01/2015

### Activité des établissements



Source : Insee, Répertoire des entreprises et des établissements<sup>3</sup> (Sirene) au 01/01/2015

### Activité des établissements de service



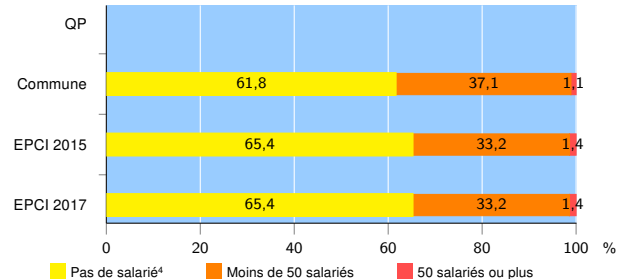
Source : Insee, Répertoire des entreprises et des établissements<sup>3</sup> (Sirene) au 01/01/2015

### Démographie d'établissements

	QP	Commune	EPCI 2015	EPCI 2017
<b>Créations et transferts d'établissements</b>	nd	156	342	342
Part des transferts (%)	nd	27,6	27,2	27,2
Part des créations (%)	nd	72,4	72,8	72,8
Part de micro-entrepreneurs parmi les créations d'établissements (%)	nd	46,9	54,2	54,2
<b>Taux de créations et transferts (%)</b>	nd	16,6	17,2	17,2

Source : Insee, Répertoire des entreprises et des établissements<sup>3</sup> (Sirene) en 2015

### Taille des établissements



Source : Insee, Répertoire des entreprises et des établissements<sup>3</sup> (Sirene) au 01/01/2015

<sup>1</sup> : À l'exception des automobiles et des motocycles

<sup>2</sup> : Les services aux particuliers sont composés de l'enseignement, santé et action sociale ainsi que des autres activités de service

<sup>3</sup> : Établissements du champ marchand non agricole

<sup>4</sup> : Y compris inconnu et non enregistré

### Signes conventionnels utilisés

s : secret statistique (y compris entre indicateurs et entre zones géographiques)  
nd : données non disponibles ou non diffusables (ex. mauvaise qualité de géolocalisation)  
/// : absence de résultat due à la nature des choses (ex. pas d'EPCI 2015)