

## Tissu économique

### Zone étudiée

QP Quartier La Penotte (QP054007)

### Zones de comparaison

Commune 2015 : Frouard

EPCI 2015 : CC du Bassin de Pompey

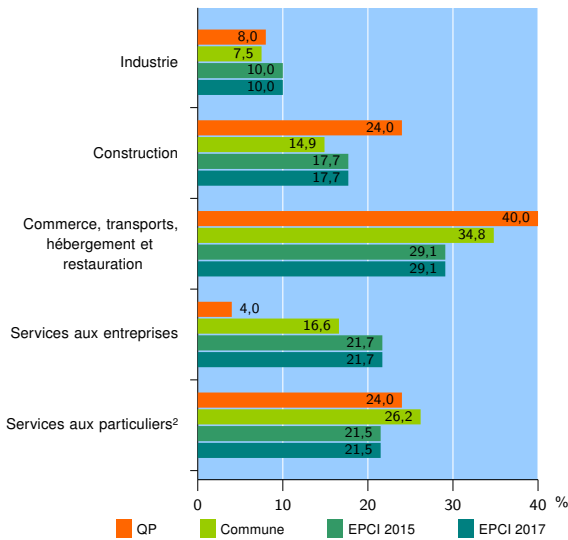
EPCI 2017 : CC du Bassin de Pompey

### Activité des établissements

	QP	Commune	EPCI 2015	EPCI 2017
<b>Nombre d'établissements</b>	<b>25</b>	<b>362</b>	<b>1 998</b>	<b>1 998</b>
Industrie	2	27	200	200
Construction	6	54	354	354
Commerce, transports, hébergement et restauration	10	126	581	581
Dont : commerce de gros <sup>1</sup>	0	6	110	110
commerce de détail <sup>1</sup>	5	72	237	237
Services aux entreprises	1	60	434	434
Services aux particuliers <sup>2</sup>	6	95	429	429
Dont : enseignement, santé et action sociale	3	66	282	282

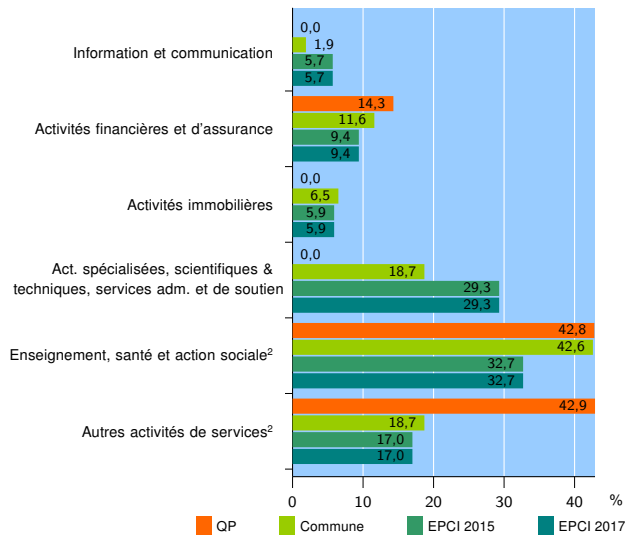
Source : Insee, Répertoire des entreprises et des établissements<sup>3</sup> (Sirene) au 31/12/2015

### Activité des établissements



Source : Insee, Répertoire des entreprises et des établissements<sup>3</sup> (Sirene) au 31/12/2015

### Activité des établissements de service



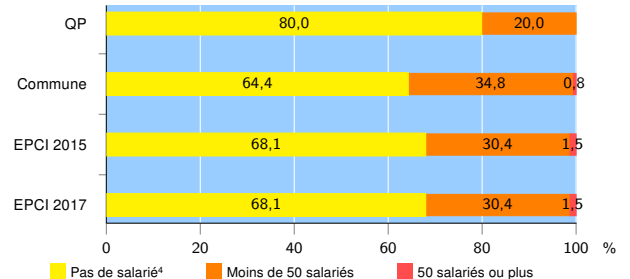
Source : Insee, Répertoire des entreprises et des établissements<sup>3</sup> (Sirene) au 31/12/2015

### Démographie d'établissements

	QP	Commune	EPCI 2015	EPCI 2017
<b>Créations et transferts d'établissements</b>	<b>6</b>	<b>56</b>	<b>317</b>	<b>317</b>
Part des transferts (%)	50,0	23,2	23,3	23,3
Part des créations (%)	50,0	76,8	76,7	76,7
Part de micro-entrepreneurs parmi les créations d'établissements (%)	s	51,2	51,9	51,9
<b>Taux de créations et transferts (%)</b>	<b>24,0</b>	<b>15,5</b>	<b>15,9</b>	<b>15,9</b>

Source : Insee, Répertoire des entreprises et des établissements<sup>3</sup> (Sirene) en 2016

### Taille des établissements



Source : Insee, Répertoire des entreprises et des établissements<sup>3</sup> (Sirene) au 31/12/2015

<sup>1</sup> : À l'exception des automobiles et des motocycles

<sup>2</sup> : Les services aux particuliers sont composés de l'enseignement, santé et action sociale ainsi que des autres activités de service

<sup>3</sup> : Établissements du champ marchand non agricole

<sup>4</sup> : Y compris inconnu et non enregistré

### Signes conventionnels utilisés

s : secret statistique (y compris entre indicateurs et entre zones géographiques)  
nd : données non disponibles ou non diffusables (ex. mauvaise qualité de géolocalisation)  
/// : absence de résultat due à la nature des choses (ex. pas d'EPCI 2015)