

## Tissu économique

### Zone étudiée

QP Quartier Les Mouettes (QP054006)

### Zones de comparaison

Commune 2021 : Champigneulle

EPCI 2015 : CC du Bassin de Pompey

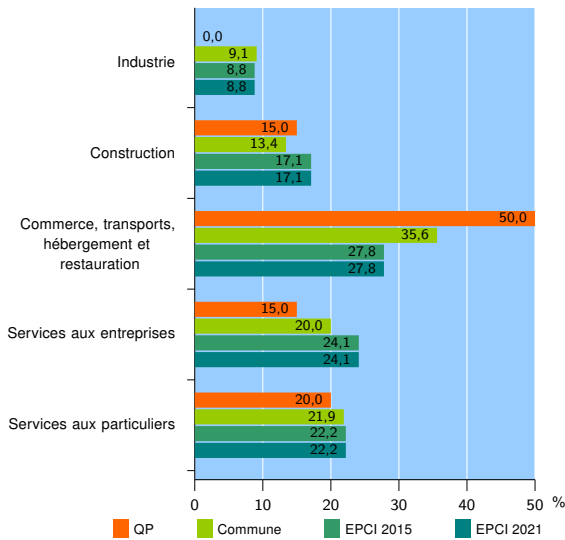
EPCI 2021 : CC du Bassin de Pompey

### Activité des établissements

	QP	Commune	EPCI 2015	EPCI 2021
<b>Nombre d'établissements</b>	<b>20</b>	<b>374</b>	<b>2 398</b>	<b>2 398</b>
Industrie	0	34	212	212
Construction	3	50	409	409
Commerce, transports, hébergement et restauration	10	133	666	666
Dont : commerce de gros <sup>1</sup>	1	25	124	124
commerce de détail <sup>1</sup>	4	51	256	256
Services aux entreprises	3	75	579	579
Services aux particuliers	4	82	532	532
Dont : enseignement, santé et action sociale	1	47	338	338

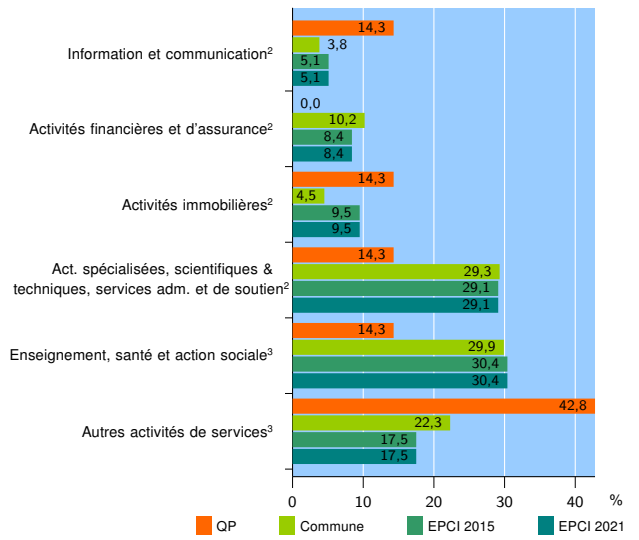
Source : Insee, Répertoire des entreprises et des établissements<sup>4</sup> (Sirene) au 31/12/2019

### Activité des établissements



Source : Insee, Répertoire des entreprises et des établissements<sup>4</sup> (Sirene) au 31/12/2019

### Activité des établissements de service



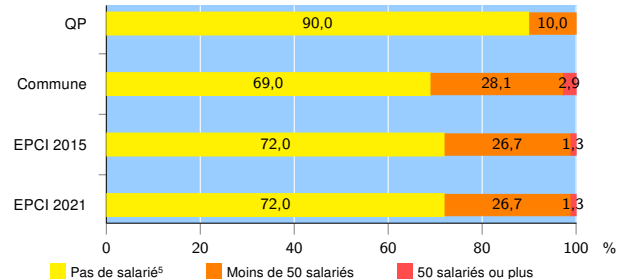
Source : Insee, Répertoire des entreprises et des établissements<sup>4</sup> (Sirene) au 31/12/2019

### Démographie d'établissements

	QP	Commune	EPCI 2015	EPCI 2021
<b>Créations et transferts d'établissements</b>	<b>11</b>	<b>62</b>	<b>406</b>	<b>406</b>
Part des transferts (%)	9,1	16,1	16,5	16,5
Part des créations (%)	90,9	83,9	83,5	83,5
Part de micro-entrepreneurs parmi les créations d'établissements (%)	60,0	57,7	60,5	60,5
<b>Taux de créations et transferts (%)</b>	<b>55,0</b>	<b>16,6</b>	<b>16,9</b>	<b>16,9</b>

Source : Insee, Répertoire des entreprises et des établissements<sup>4</sup> (Sirene) en 2020

### Taille des établissements



Source : Insee, Répertoire des entreprises et des établissements<sup>4</sup> (Sirene) au 31/12/2019

<sup>1</sup> : À l'exception des automobiles et des motocycles

<sup>2</sup> : Services aux entreprises

<sup>3</sup> : Services aux particuliers

<sup>4</sup> : Établissements du champ marchand non agricole

<sup>5</sup> : Y compris inconnu et non enregistré

### Signes conventionnels utilisés

s : secret statistique (y compris entre indicateurs et entre zones géographiques)

nd : donnée non disponible ou non diffusable

/// : donnée non calculable (ex. pas d'EPCI 2015)