

## Tissu économique

### Zone étudiée

QP Bernon (QP051012)

### Zones de comparaison

Commune 2018 : Épernay

EPCI 2015 : CC Epernay Pays de Champagne

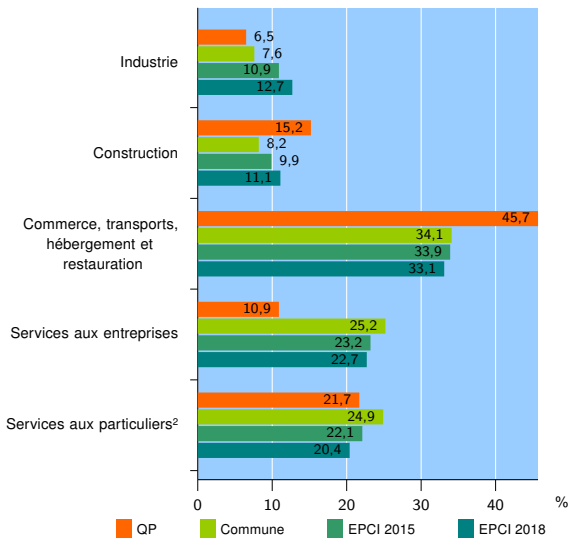
EPCI 2018 : CA Épernay, Coteaux et Plaine de Champagne

### Activité des établissements

	QP	Commune	EPCI 2015	EPCI 2018
<b>Nombre d'établissements</b>	<b>46</b>	<b>1 653</b>	<b>2 598</b>	<b>3 193</b>
Industrie	3	125	283	407
Construction	7	136	257	353
Commerce, transports, hébergement et restauration	21	564	881	1 057
Dont : commerce de gros <sup>1</sup>	0	72	179	234
commerce de détail <sup>1</sup>	15	281	368	420
Services aux entreprises	5	416	603	726
Services aux particuliers <sup>2</sup>	10	412	574	650
Dont : enseignement, santé et action sociale	4	249	333	367

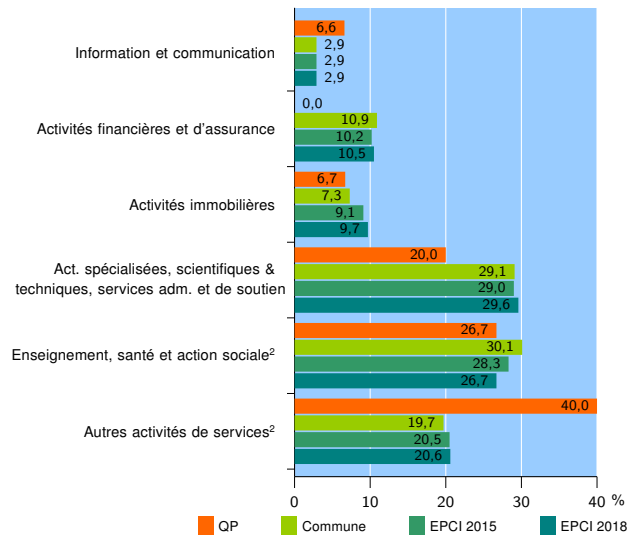
Source : Insee, Répertoire des entreprises et des établissements<sup>3</sup> (Sirene) au 31/12/2016

### Activité des établissements



Source : Insee, Répertoire des entreprises et des établissements<sup>3</sup> (Sirene) au 31/12/2016

### Activité des établissements de service



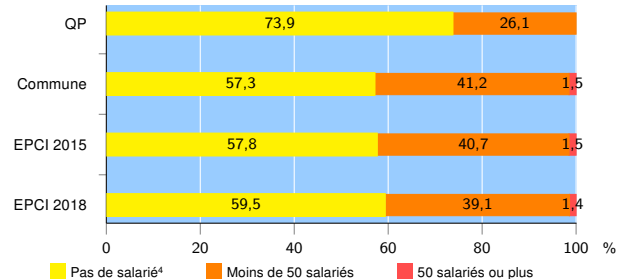
Source : Insee, Répertoire des entreprises et des établissements<sup>3</sup> (Sirene) au 31/12/2016

### Démographie d'établissements

	QP	Commune	EPCI 2015	EPCI 2018
<b>Créations et transferts d'établissements</b>	<b>10</b>	<b>201</b>	<b>327</b>	<b>401</b>
Part des transferts (%)	50,0	26,4	25,4	23,9
Part des créations (%)	50,0	73,6	74,6	76,1
Part de micro-entrepreneurs parmi les créations d'établissements (%)	s	41,9	46,3	43,9
<b>Taux de créations et transferts (%)</b>	<b>21,7</b>	<b>12,2</b>	<b>12,6</b>	<b>12,6</b>

Source : Insee, Répertoire des entreprises et des établissements<sup>3</sup> (Sirene) en 2017

### Taille des établissements



Source : Insee, Répertoire des entreprises et des établissements<sup>3</sup> (Sirene) au 31/12/2016

<sup>1</sup> : À l'exception des automobiles et des motocycles

<sup>2</sup> : Les services aux particuliers sont composés de l'enseignement, santé et action sociale ainsi que des autres activités de service

<sup>3</sup> : Établissements du champ marchand non agricole

<sup>4</sup> : Y compris inconnu et non enregistré

### Signes conventionnels utilisés

s : secret statistique (y compris entre indicateurs et entre zones géographiques)  
nd : données non disponibles ou non diffusables (ex. mauvaise qualité de géolocalisation)  
/// : absence de résultat due à la nature des choses (ex. pas d'EPCI 2015)