

## Tissu économique

### Zone étudiée

QP Le Hamois (QP051010)

### Zones de comparaison

Commune 2018 : Vitry-le-François

EPCI 2015 : CC de Vitry, Champagne et Der

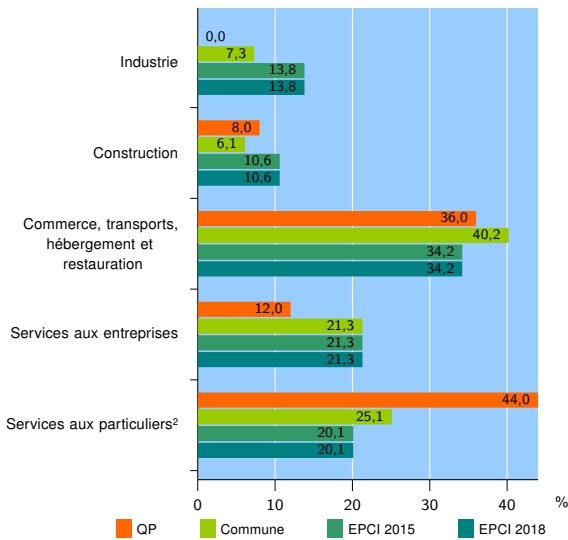
EPCI 2018 : CC de Vitry, Champagne et Der

### Activité des établissements

	QP	Commune	EPCI 2015	EPCI 2018
<b>Nombre d'établissements</b>	<b>25</b>	<b>751</b>	<b>1 346</b>	<b>1 346</b>
Industrie	0	55	186	186
Construction	2	46	142	142
Commerce, transports, hébergement et restauration	9	302	461	461
Dont : commerce de gros <sup>1</sup>	0	27	64	64
commerce de détail <sup>1</sup>	6	158	199	199
Services aux entreprises	3	160	287	287
Services aux particuliers <sup>2</sup>	11	188	270	270
Dont : enseignement, santé et action sociale	7	129	164	164

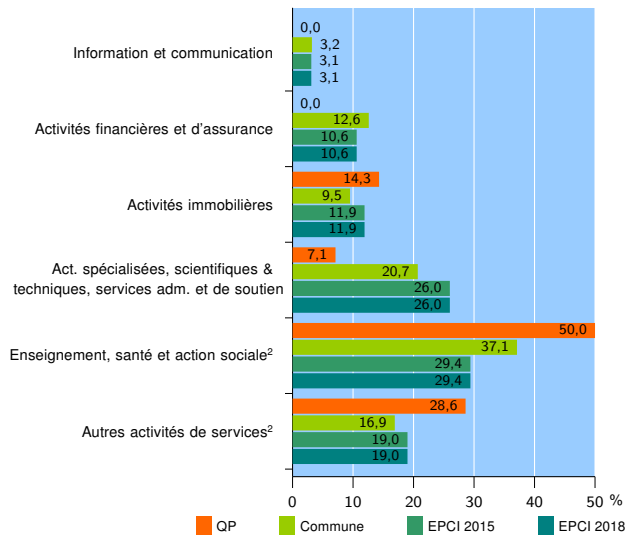
Source : Insee, Répertoire des entreprises et des établissements<sup>3</sup> (Sirene) au 31/12/2016

### Activité des établissements



Source : Insee, Répertoire des entreprises et des établissements<sup>3</sup> (Sirene) au 31/12/2016

### Activité des établissements de service



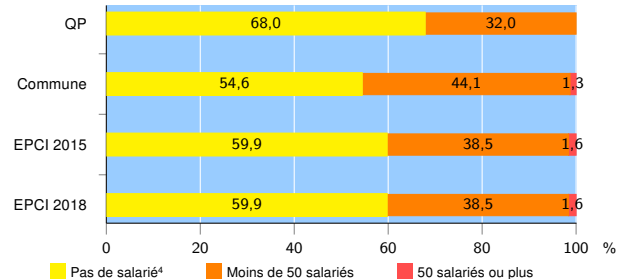
Source : Insee, Répertoire des entreprises et des établissements<sup>3</sup> (Sirene) au 31/12/2016

### Démographie d'établissements

	QP	Commune	EPCI 2015	EPCI 2018
<b>Créations et transferts d'établissements</b>	<b>1</b>	<b>85</b>	<b>157</b>	<b>157</b>
Part des transferts (%)	0,0	17,6	15,3	15,3
Part des créations (%)	100,0	82,4	84,7	84,7
Part de micro-entrepreneurs parmi les créations d'établissements (%)	s	30,0	35,3	35,3
<b>Taux de créations et transferts (%)</b>	<b>4,0</b>	<b>11,3</b>	<b>11,7</b>	<b>11,7</b>

Source : Insee, Répertoire des entreprises et des établissements<sup>3</sup> (Sirene) en 2017

### Taille des établissements



Source : Insee, Répertoire des entreprises et des établissements<sup>3</sup> (Sirene) au 31/12/2016

<sup>1</sup> : À l'exception des automobiles et des motocycles

<sup>2</sup> : Les services aux particuliers sont composés de l'enseignement, santé et action sociale ainsi que des autres activités de service

<sup>3</sup> : Établissements du champ marchand non agricole

<sup>4</sup> : Y compris inconnu et non enregistré

### Signes conventionnels utilisés

s : secret statistique (y compris entre indicateurs et entre zones géographiques)

nd : données non disponibles ou non diffusables (ex. mauvaise qualité de géolocalisation)

/// : absence de résultat due à la nature des choses (ex. pas d'EPCI 2015)