

## Tissu économique

### Zone étudiée

QP Epinettes - Maladrerie - Chemin Des Bouchers (QP051009)

### Zones de comparaison

Commune 2022 : Reims

EPCI 2015 : CA Reims Métropole

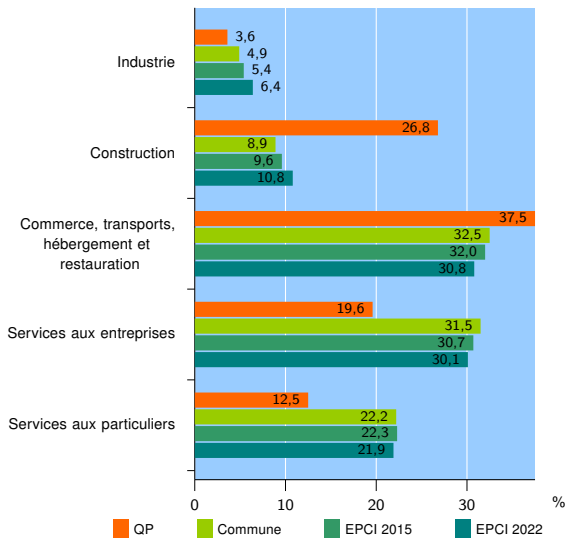
EPCI 2022 : CU du Grand Reims

### Activité des établissements

	QP	Commune	EPCI 2015	EPCI 2022
<b>Nombre d'établissements</b>	<b>56</b>	<b>14 855</b>	<b>19 082</b>	<b>24 240</b>
Industrie	2	730	1 024	1 554
Construction	15	1 316	1 830	2 615
Commerce, transports, hébergement et restauration	21	4 827	6 102	7 474
Dont : commerce de gros <sup>1</sup>	2	642	901	1 252
commerce de détail <sup>1</sup>	5	1 802	2 302	2 773
Services aux entreprises	11	4 681	5 867	7 301
Services aux particuliers	7	3 301	4 259	5 296
Dont : enseignement, santé et action sociale	5	2 064	2 736	3 316

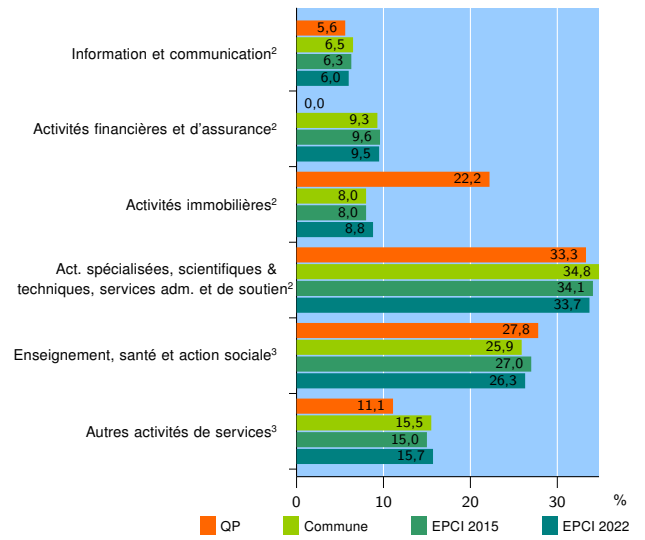
Source : Insee, Répertoire des entreprises et des établissements<sup>4</sup> (Sirene) au 31/12/2020

### Activité des établissements



Source : Insee, Répertoire des entreprises et des établissements<sup>4</sup> (Sirene) au 31/12/2020

### Activité des établissements de service



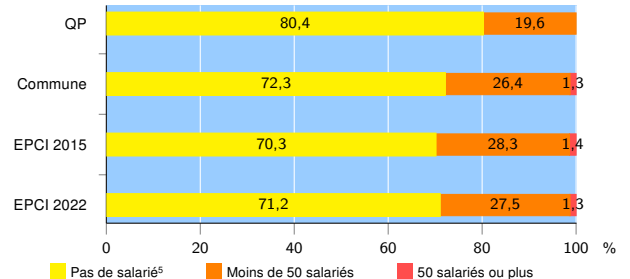
Source : Insee, Répertoire des entreprises et des établissements<sup>4</sup> (Sirene) au 31/12/2020

### Démographie d'établissements

	QP	Commune	EPCI 2015	EPCI 2022
<b>Créations et transferts d'établissements</b>	<b>27</b>	<b>4 400</b>	<b>5 254</b>	<b>6 293</b>
Part des transferts (%)	14,8	13,6	15,4	15,4
Part des créations (%)	85,2	86,4	84,6	84,6
Part de micro-entrepreneurs parmi les créations d'établissements (%)	87,0	71,8	68,4	66,6
<b>Taux de créations et transferts (%)</b>	<b>48,2</b>	<b>29,6</b>	<b>27,5</b>	<b>26,0</b>

Source : Insee, Répertoire des entreprises et des établissements<sup>4</sup> (Sirene) en 2021

### Taille des établissements



Source : Insee, Répertoire des entreprises et des établissements<sup>4</sup> (Sirene) au 31/12/2020

<sup>1</sup> : À l'exception des automobiles et des motocycles

<sup>2</sup> : Services aux entreprises

<sup>3</sup> : Services aux particuliers

<sup>4</sup> : Établissements du champ marchand non agricole

<sup>5</sup> : Y compris inconnu et non enregistré

### Signes conventionnels utilisés

s : secret statistique (y compris entre indicateurs et entre zones géographiques)

nd : donnée non disponible ou non diffusable

/// : donnée non calculable (ex. pas d'EPCI 2015)