

Tissu économique

Zone étudiée

QP Chantereigne Montvilliers Beau-Toquat (QP010003)

Zones de comparaison

Communes 2019 : La Chapelle-Saint-Luc, Les Noës-près-Troyes, Troyes

EPCI 2015 : CA Grand Troyes

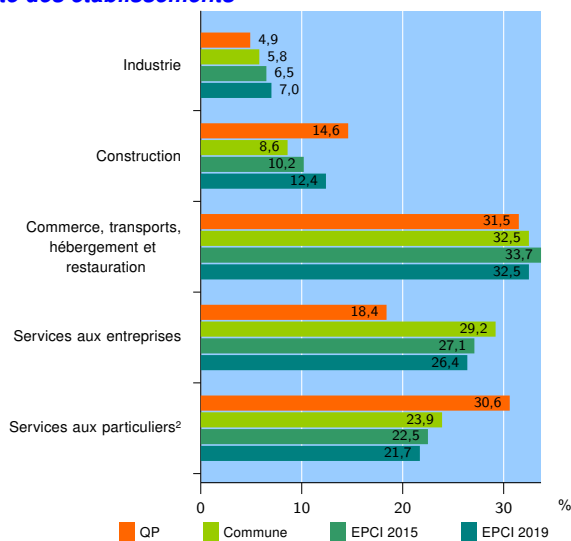
EPCI 2019 : CA Troyes Champagne Métropole

Activité des établissements

	QP	Commune	EPCI 2015	EPCI 2019
Nombre d'établissements	206	5 207	8 904	11 084
Industrie	10	299	576	771
Construction	30	448	909	1 374
Commerce, transports, hébergement et restauration	65	1 692	3 005	3 604
Dont : commerce de gros ¹	5	234	434	555
commerce de détail ¹	40	809	1 478	1 687
Services aux entreprises	38	1 522	2 409	2 926
Services aux particuliers ²	63	1 246	2 005	2 409
Dont : enseignement, santé et action sociale	51	803	1 261	1 468

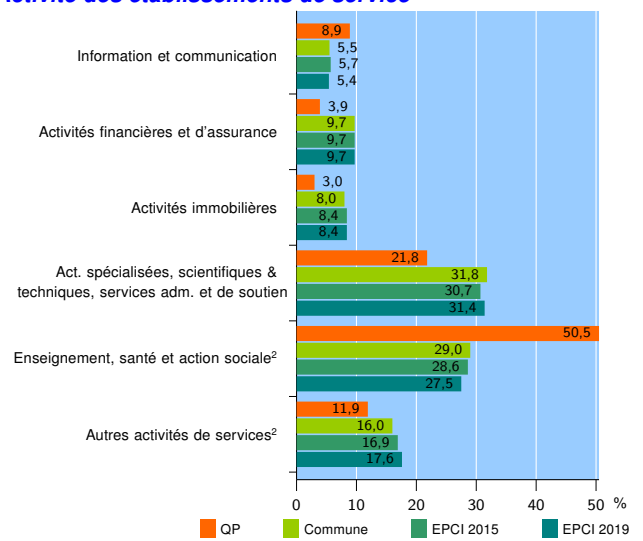
Source : Insee, Répertoire des entreprises et des établissements³ (Sirene) au 31/12/2017

Activité des établissements



Source : Insee, Répertoire des entreprises et des établissements³ (Sirene) au 31/12/2017

Activité des établissements de service



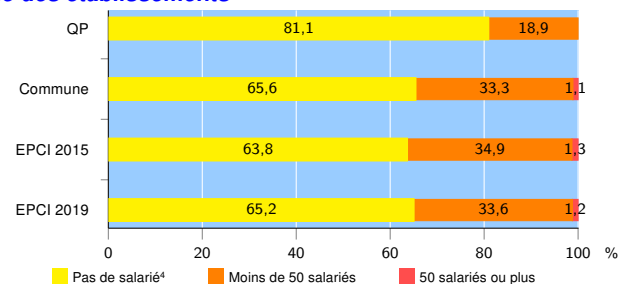
Source : Insee, Répertoire des entreprises et des établissements³ (Sirene) au 31/12/2017

Démographie d'établissements

	QP	Commune	EPCI 2015	EPCI 2019
Créations et transferts d'établissements	48	998	1 609	1 943
Part des transferts (%)	14,6	19,8	20,4	21,1
Part des créations (%)	85,4	80,2	79,6	78,9
Part de micro-entrepreneurs parmi les créations d'établissements (%)	53,7	49,9	47,7	46,1
Taux de créations et transferts (%)	23,3	19,2	18,1	17,5

Source : Insee, Répertoire des entreprises et des établissements³ (Sirene) en 2018

Taille des établissements



Source : Insee, Répertoire des entreprises et des établissements³ (Sirene) au 31/12/2017

¹ : À l'exception des automobiles et des motocycles

² : Les services aux particuliers sont composés de l'enseignement, santé et action sociale ainsi que des autres activités de service

³ : Établissements du champ marchand non agricole

⁴ : Y compris inconnu et non enregistré

Signes conventionnels utilisés

s : secret statistique (y compris entre indicateurs et entre zones géographiques)
nd : données non disponibles ou non diffusables (ex. mauvaise qualité de géolocalisation)
/// : absence de résultat due à la nature des choses (ex. pas d'EPCI 2015)