

Tissu économique

Zone étudiée

QP Chanteraigne Montvilliers Beau-Toquat (QP010003)

Zones de comparaison

Communes 2018 : La Chapelle-Saint-Luc, Les Noës-près-Troyes, Troyes

EPCI 2015 : CA Grand Troyes

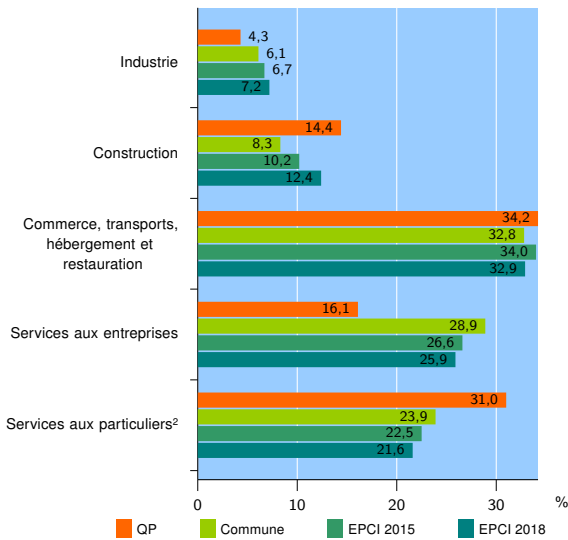
EPCI 2018 : CA Troyes Champagne Métropole

Activité des établissements

	QP	Commune	EPCI 2015	EPCI 2018
Nombre d'établissements	187	4 966	8 564	10 636
Industrie	8	301	578	770
Construction	27	414	870	1 313
Commerce, transports, hébergement et restauration	64	1 630	2 913	3 500
Dont : commerce de gros ¹	6	216	405	529
commerce de détail ¹	38	796	1 467	1 677
Services aux entreprises	30	1 435	2 278	2 754
Services aux particuliers ²	58	1 186	1 925	2 299
Dont : enseignement, santé et action sociale	51	760	1 207	1 401

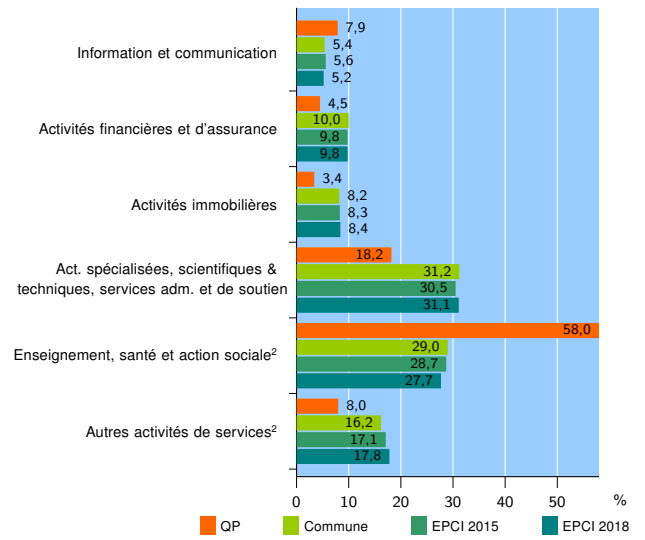
Source : Insee, Répertoire des entreprises et des établissements³ (Sirene) au 31/12/2016

Activité des établissements



Source : Insee, Répertoire des entreprises et des établissements³ (Sirene) au 31/12/2016

Activité des établissements de service



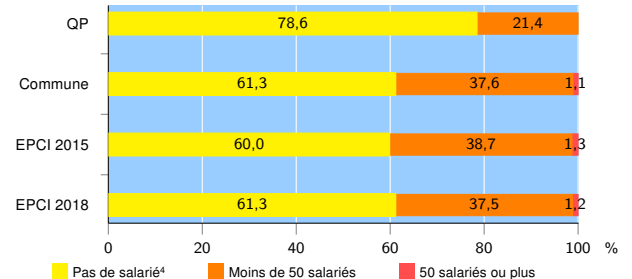
Source : Insee, Répertoire des entreprises et des établissements³ (Sirene) au 31/12/2016

Démographie d'établissements

	QP	Commune	EPCI 2015	EPCI 2018
Créations et transferts d'établissements	48	789	1 273	1 578
Part des transferts (%)	20,8	22,7	23,0	23,1
Part des créations (%)	79,2	77,3	77,0	76,9
Part de micro-entrepreneurs parmi les créations d'établissements (%)	52,6	39,8	38,3	37,1
Taux de créations et transferts (%)	25,7	15,9	14,9	14,8

Source : Insee, Répertoire des entreprises et des établissements³ (Sirene) en 2017

Taille des établissements



Source : Insee, Répertoire des entreprises et des établissements³ (Sirene) au 31/12/2016

¹ : À l'exception des automobiles et des motocycles

² : Les services aux particuliers sont composés de l'enseignement, santé et action sociale ainsi que des autres activités de service

³ : Établissements du champ marchand non agricole

⁴ : Y compris inconnu et non enregistré

Signes conventionnels utilisés

s : secret statistique (y compris entre indicateurs et entre zones géographiques)
nd : données non disponibles ou non diffusables (ex. mauvaise qualité de géolocalisation)
/// : absence de résultat due à la nature des choses (ex. pas d'EPCI 2015)