

## Tissu économique

### Zone étudiée

QP Ronde Couture (QP008002)

### Zones de comparaison

Commune 2022 : Charleville-Mézières

EPCI 2015 : CA Charleville-Mézières/Sedan

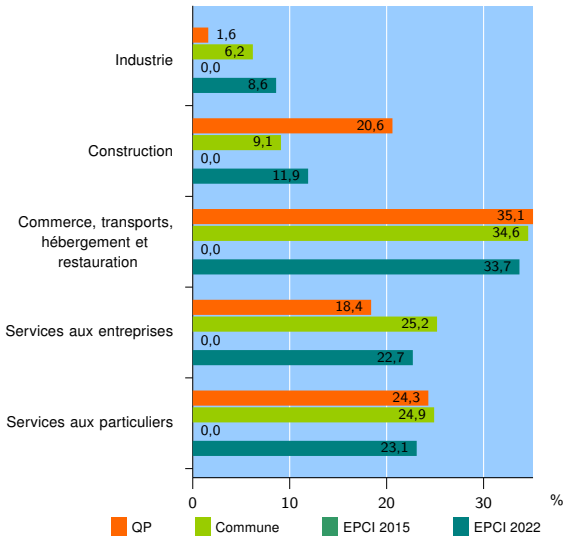
EPCI 2022 : CA Ardenne Métropole

### Activité des établissements

	QP	Commune	EPCI 2015	EPCI 2022
<b>Nombre d'établissements</b>	<b>185</b>	<b>3 751</b>	<b>nd</b>	<b>8 261</b>
Industrie	3	232	nd	710
Construction	38	341	nd	985
Commerce, transports, hébergement et restauration	65	1 297	nd	2 785
Dont : commerce de gros <sup>1</sup>	8	122	nd	305
commerce de détail <sup>1</sup>	35	613	nd	1 275
Services aux entreprises	34	948	nd	1 875
Services aux particuliers	45	933	nd	1 906
Dont : enseignement, santé et action sociale	32	594	nd	1 120

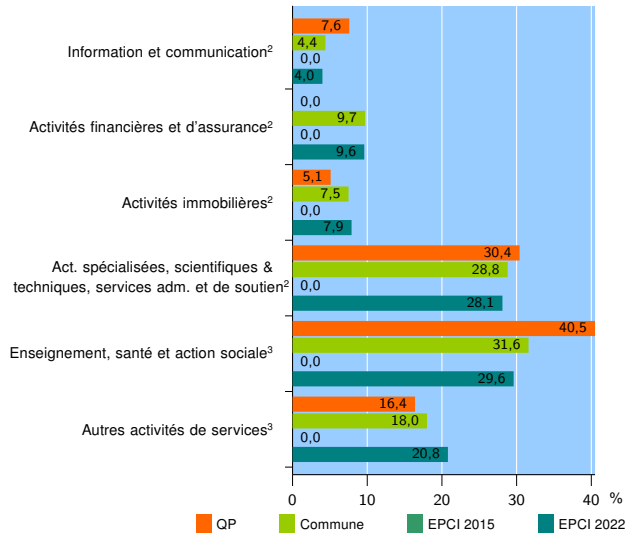
Source : Insee, Répertoire des entreprises et des établissements<sup>4</sup> (Sirene) au 31/12/2020

### Activité des établissements



Source : Insee, Répertoire des entreprises et des établissements<sup>4</sup> (Sirene) au 31/12/2020

### Activité des établissements de service



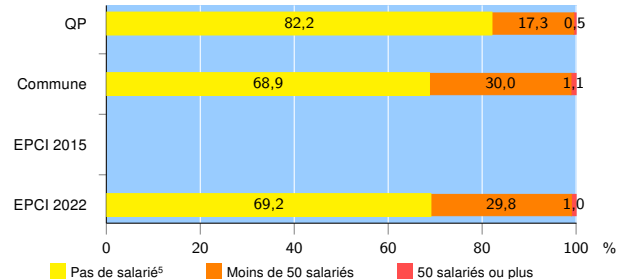
Source : Insee, Répertoire des entreprises et des établissements<sup>4</sup> (Sirene) au 31/12/2020

### Démographie d'établissements

	QP	Commune	EPCI 2015	EPCI 2022
<b>Créations et transferts d'établissements</b>	<b>74</b>	<b>737</b>	<b>nd</b>	<b>1 511</b>
Part des transferts (%)	9,5	19,1	nd	18,8
Part des créations (%)	90,5	80,9	nd	81,2
Part de micro-entrepreneurs parmi les créations d'établissements (%)	88,1	61,4	nd	64,1
<b>Taux de créations et transferts (%)</b>	<b>40,0</b>	<b>19,6</b>	<b>nd</b>	<b>18,3</b>

Source : Insee, Répertoire des entreprises et des établissements<sup>4</sup> (Sirene) en 2021

### Taille des établissements



Source : Insee, Répertoire des entreprises et des établissements<sup>4</sup> (Sirene) au 31/12/2020

<sup>1</sup> : À l'exception des automobiles et des motocycles

<sup>2</sup> : Services aux entreprises

<sup>3</sup> : Services aux particuliers

<sup>4</sup> : Établissements du champ marchand non agricole

<sup>5</sup> : Y compris inconnu et non enregistré

### Signes conventionnels utilisés

s : secret statistique (y compris entre indicateurs et entre zones géographiques)

nd : donnée non disponible ou non diffusable

/// : donnée non calculable (ex. pas d'EPCI 2015)