

## Tissu économique

### Zone étudiée

QP L'Espérance (QP080008)

### Zones de comparaison

Commune 2018 : Abbeville

EPCI 2015 : CC de l'Abbevillois

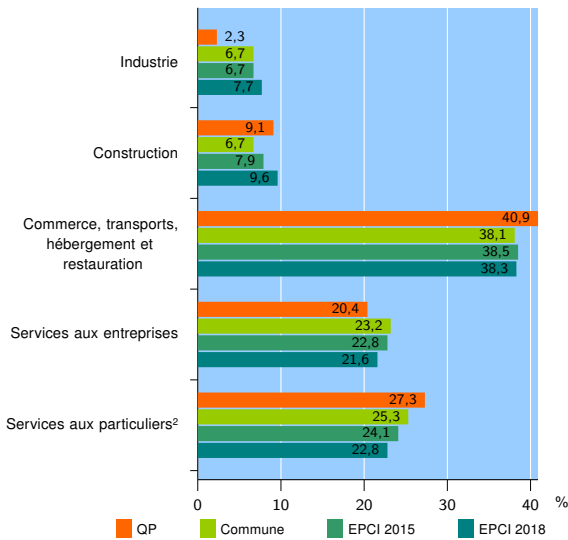
EPCI 2018 : CA de la Baie de Somme

### Activité des établissements

	QP	Commune	EPCI 2015	EPCI 2018
<b>Nombre d'établissements</b>	<b>44</b>	<b>1 619</b>	<b>1 880</b>	<b>2 838</b>
Industrie	1	109	126	219
Construction	4	108	149	271
Commerce, transports, hébergement et restauration	18	616	723	1 088
Dont : commerce de gros <sup>1</sup>	0	69	81	106
commerce de détail <sup>1</sup>	15	349	407	568
Services aux entreprises	9	376	428	614
Services aux particuliers <sup>2</sup>	12	410	454	646
Dont : enseignement, santé et action sociale	6	280	304	402

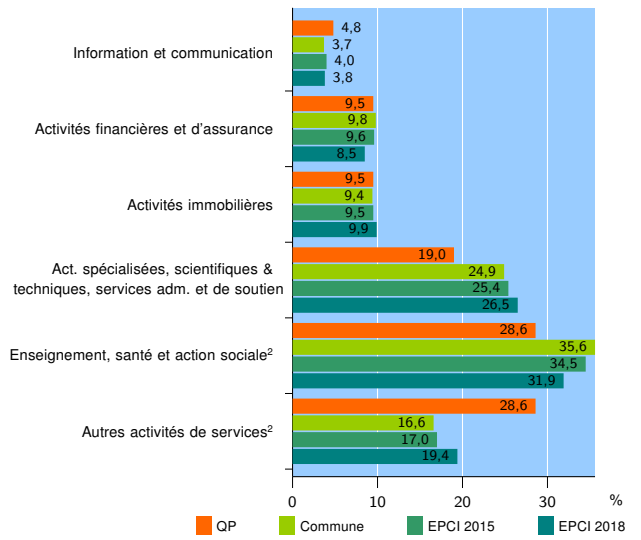
Source : Insee, Répertoire des entreprises et des établissements<sup>3</sup> (Sirene) au 31/12/2016

### Activité des établissements



Source : Insee, Répertoire des entreprises et des établissements<sup>3</sup> (Sirene) au 31/12/2016

### Activité des établissements de service



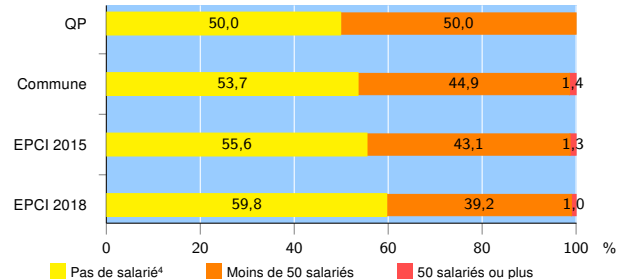
Source : Insee, Répertoire des entreprises et des établissements<sup>3</sup> (Sirene) au 31/12/2016

### Démographie d'établissements

	QP	Commune	EPCI 2015	EPCI 2018
<b>Créations et transferts d'établissements</b>	<b>11</b>	<b>195</b>	<b>237</b>	<b>359</b>
Part des transferts (%)	9,1	26,7	24,1	22,0
Part des créations (%)	90,9	73,3	75,9	78,0
Part de micro-entrepreneurs parmi les créations d'établissements (%)	60,0	35,0	37,2	41,4
<b>Taux de créations et transferts (%)</b>	<b>25,0</b>	<b>12,0</b>	<b>12,6</b>	<b>12,6</b>

Source : Insee, Répertoire des entreprises et des établissements<sup>3</sup> (Sirene) en 2017

### Taille des établissements



Source : Insee, Répertoire des entreprises et des établissements<sup>3</sup> (Sirene) au 31/12/2016

<sup>1</sup> : À l'exception des automobiles et des motocycles

<sup>2</sup> : Les services aux particuliers sont composés de l'enseignement, santé et action sociale ainsi que des autres activités de service

<sup>3</sup> : Établissements du champ marchand non agricole

<sup>4</sup> : Y compris inconnu et non enregistré

### Signes conventionnels utilisés

s : secret statistique (y compris entre indicateurs et entre zones géographiques)  
nd : données non disponibles ou non diffusables (ex. mauvaise qualité de géolocalisation)  
/// : absence de résultat due à la nature des choses (ex. pas d'EPCI 2015)