

## Tissu économique

### Zone étudiée

QP Les Parcheminiers (QP080006)

### Zones de comparaison

Commune 2019 : Amiens

EPCI 2015 : CA Amiens Métropole

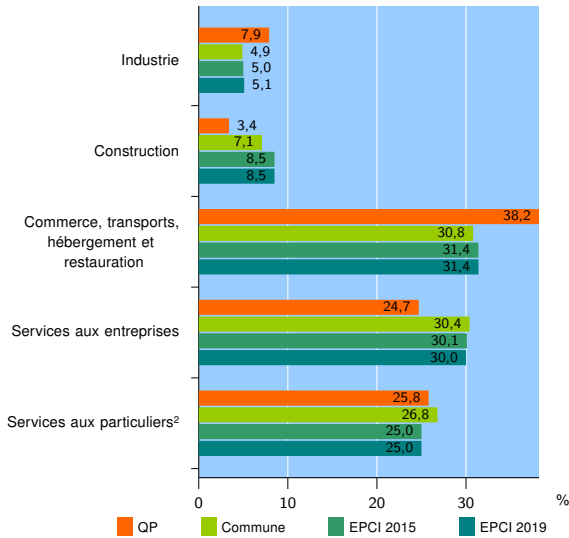
EPCI 2019 : CA Amiens Métropole

### Activité des établissements

	QP	Commune	EPCI 2015	EPCI 2019
<b>Nombre d'établissements</b>	<b>89</b>	<b>8 149</b>	<b>10 860</b>	<b>10 979</b>
Industrie	7	404	546	555
Construction	3	577	918	933
Commerce, transports, hébergement et restauration	34	2 512	3 410	3 443
Dont : commerce de gros <sup>1</sup>	0	223	377	379
commerce de détail <sup>1</sup>	5	1 216	1 607	1 623
Services aux entreprises	22	2 474	3 269	3 299
Services aux particuliers <sup>2</sup>	23	2 182	2 717	2 749
Dont : enseignement, santé et action sociale	10	1 557	1 930	1 949

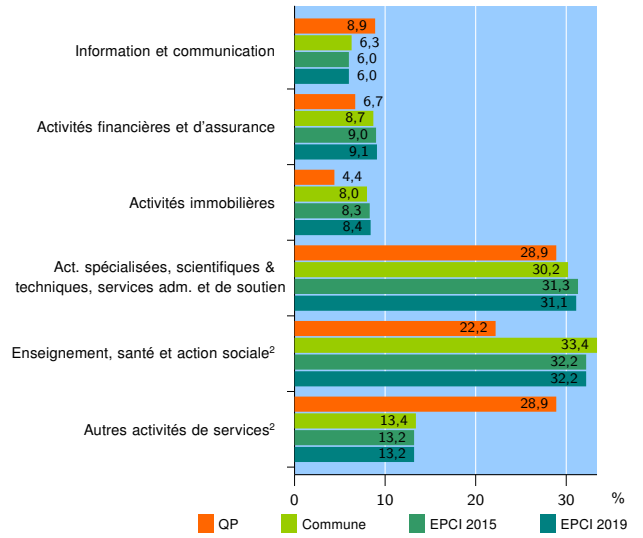
Source : Insee, Répertoire des entreprises et des établissements<sup>3</sup> (Sirene) au 31/12/2017

### Activité des établissements



Source : Insee, Répertoire des entreprises et des établissements<sup>3</sup> (Sirene) au 31/12/2017

### Activité des établissements de service



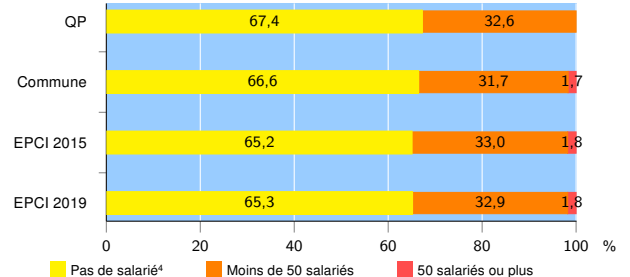
Source : Insee, Répertoire des entreprises et des établissements<sup>3</sup> (Sirene) au 31/12/2017

### Démographie d'établissements

	QP	Commune	EPCI 2015	EPCI 2019
<b>Créations et transferts d'établissements</b>	<b>30</b>	<b>2 009</b>	<b>2 457</b>	<b>2 474</b>
Part des transferts (%)	13,3	17,2	18,2	18,4
Part des créations (%)	86,7	82,8	81,8	81,6
Part de micro-entrepreneurs parmi les créations d'établissements (%)	69,2	53,4	51,5	51,6
<b>Taux de créations et transferts (%)</b>	<b>33,7</b>	<b>24,7</b>	<b>22,6</b>	<b>22,5</b>

Source : Insee, Répertoire des entreprises et des établissements<sup>3</sup> (Sirene) en 2018

### Taille des établissements



Source : Insee, Répertoire des entreprises et des établissements<sup>3</sup> (Sirene) au 31/12/2017

<sup>1</sup> : À l'exception des automobiles et des motocycles

<sup>2</sup> : Les services aux particuliers sont composés de l'enseignement, santé et action sociale ainsi que des autres activités de service

<sup>3</sup> : Établissements du champ marchand non agricole

<sup>4</sup> : Y compris inconnu et non enregistré

### Signes conventionnels utilisés

s : secret statistique (y compris entre indicateurs et entre zones géographiques)  
nd : données non disponibles ou non diffusables (ex. mauvaise qualité de géolocalisation)  
/// : absence de résultat due à la nature des choses (ex. pas d'EPCI 2015)