

## Tissu économique

### Zone étudiée

QP Pierre Rollin (QP080002)

### Zones de comparaison

Commune 2015 : Amiens

EPCI 2015 : CA Amiens Métropole

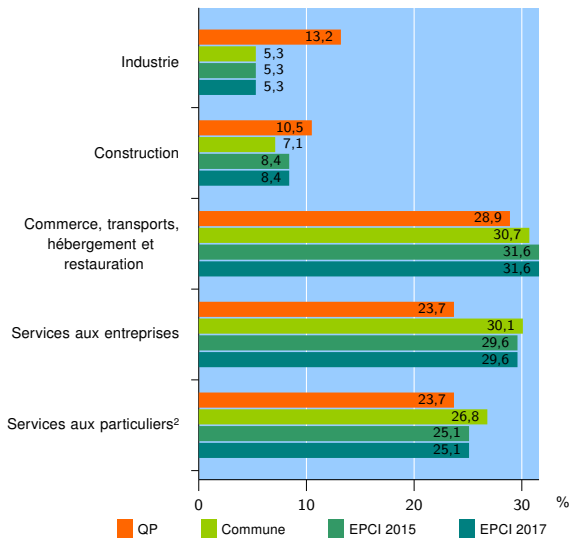
EPCI 2017 : CA Amiens Métropole

### Activité des établissements

	QP	Commune	EPCI 2015	EPCI 2017
<b>Nombre d'établissements</b>	<b>38</b>	<b>7 608</b>	<b>9 985</b>	<b>9 985</b>
Industrie	5	401	527	527
Construction	4	544	837	837
Commerce, transports, hébergement et restauration	11	2 335	3 158	3 158
Dont : commerce de gros <sup>1</sup>	1	219	362	362
commerce de détail <sup>1</sup>	5	1 172	1 532	1 532
Services aux entreprises	9	2 290	2 954	2 954
Services aux particuliers <sup>2</sup>	9	2 038	2 509	2 509
Dont : enseignement, santé et action sociale	3	1 440	1 748	1 748

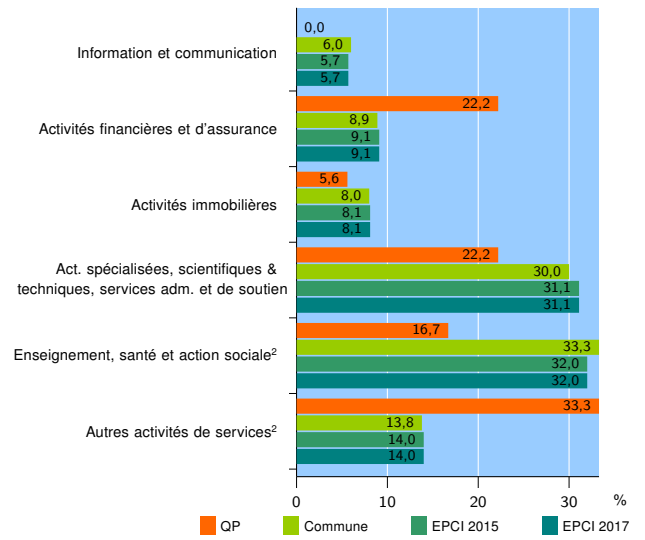
Source : Insee, Répertoire des entreprises et des établissements<sup>3</sup> (Sirene) au 31/12/2015

### Activité des établissements



Source : Insee, Répertoire des entreprises et des établissements<sup>3</sup> (Sirene) au 31/12/2015

### Activité des établissements de service



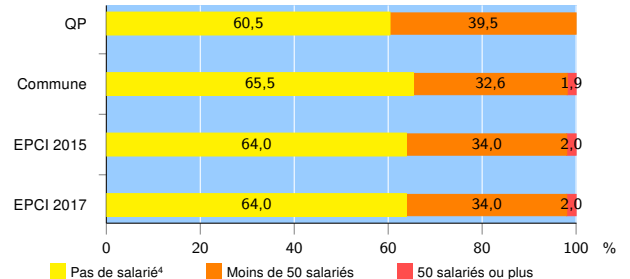
Source : Insee, Répertoire des entreprises et des établissements<sup>3</sup> (Sirene) au 31/12/2015

### Démographie d'établissements

	QP	Commune	EPCI 2015	EPCI 2017
<b>Créations et transferts d'établissements</b>	<b>7</b>	<b>1 218</b>	<b>1 683</b>	<b>1 683</b>
Part des transferts (%)	0,0	23,1	24,2	24,2
Part des créations (%)	100,0	76,9	75,8	75,8
Part de micro-entrepreneurs parmi les créations d'établissements (%)	100,0	41,0	40,9	40,9
<b>Taux de créations et transferts (%)</b>	<b>18,4</b>	<b>16,0</b>	<b>16,9</b>	<b>16,9</b>

Source : Insee, Répertoire des entreprises et des établissements<sup>3</sup> (Sirene) en 2016

### Taille des établissements



Source : Insee, Répertoire des entreprises et des établissements<sup>3</sup> (Sirene) au 31/12/2015

<sup>1</sup> : À l'exception des automobiles et des motocycles

<sup>2</sup> : Les services aux particuliers sont composés de l'enseignement, santé et action sociale ainsi que des autres activités de service

<sup>3</sup> : Établissements du champ marchand non agricole

<sup>4</sup> : Y compris inconnu et non enregistré

### Signes conventionnels utilisés

s : secret statistique (y compris entre indicateurs et entre zones géographiques)  
nd : données non disponibles ou non diffusables (ex. mauvaise qualité de géolocalisation)  
/// : absence de résultat due à la nature des choses (ex. pas d'EPCI 2015)