

## Tissu économique

### Zone étudiée

QP Centre Historique (QP062058)

### Zones de comparaison

Commune 2022 : Aire-sur-la-Lys

EPCI 2015 : CC du Pays d'Aire

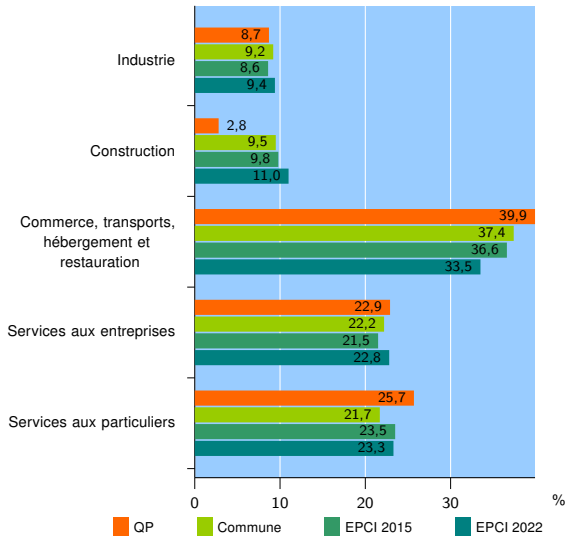
EPCI 2022 : CA du Pays de Saint-Omer

### Activité des établissements

	QP	Commune	EPCI 2015	EPCI 2022
<b>Nombre d'établissements</b>	<b>218</b>	<b>747</b>	<b>962</b>	<b>6 442</b>
Industrie	19	69	83	605
Construction	6	71	94	711
Commerce, transports, hébergement et restauration	87	279	352	2 160
Dont : commerce de gros <sup>1</sup>	0	30	46	309
commerce de détail <sup>1</sup>	61	164	194	1 028
Services aux entreprises	50	166	207	1 468
Services aux particuliers	56	162	226	1 498
Dont : enseignement, santé et action sociale	26	91	127	869

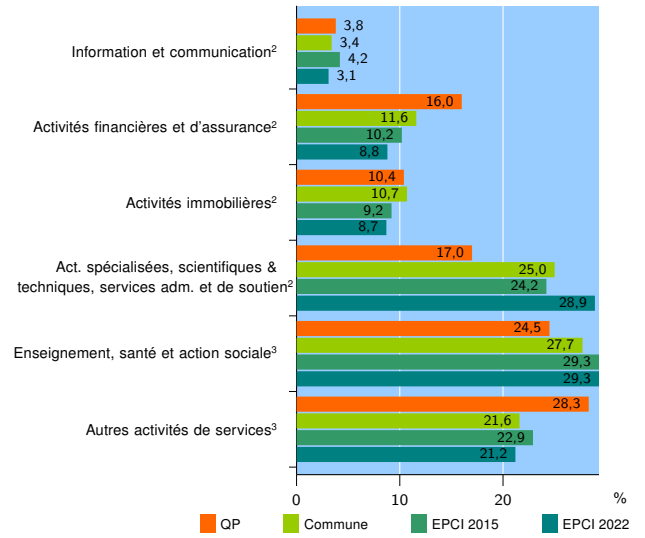
Source : Insee, Répertoire des entreprises et des établissements<sup>4</sup> (Sirene) au 31/12/2020

### Activité des établissements



Source : Insee, Répertoire des entreprises et des établissements<sup>4</sup> (Sirene) au 31/12/2020

### Activité des établissements de service



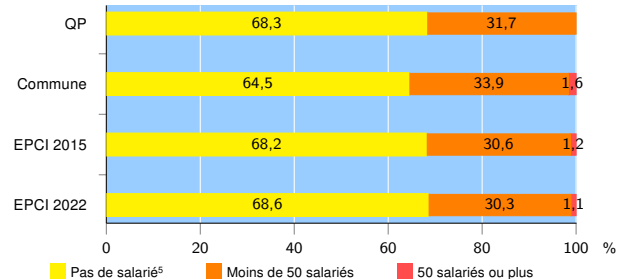
Source : Insee, Répertoire des entreprises et des établissements<sup>4</sup> (Sirene) au 31/12/2020

### Démographie d'établissements

	QP	Commune	EPCI 2015	EPCI 2022
<b>Créations et transferts d'établissements</b>	<b>26</b>	<b>97</b>	<b>140</b>	<b>1 183</b>
Part des transferts (%)	11,5	24,7	23,6	17,7
Part des créations (%)	88,5	75,3	76,4	82,3
Part de micro-entrepreneurs parmi les créations d'établissements (%)	43,5	54,8	54,2	61,2
<b>Taux de créations et transferts (%)</b>	<b>11,9</b>	<b>13,0</b>	<b>14,6</b>	<b>18,4</b>

Source : Insee, Répertoire des entreprises et des établissements<sup>4</sup> (Sirene) en 2021

### Taille des établissements



Source : Insee, Répertoire des entreprises et des établissements<sup>4</sup> (Sirene) au 31/12/2020

<sup>1</sup> : À l'exception des automobiles et des motocycles

<sup>2</sup> : Services aux entreprises

<sup>3</sup> : Services aux particuliers

<sup>4</sup> : Établissements du champ marchand non agricole

<sup>5</sup> : Y compris inconnu et non enregistré

### Signes conventionnels utilisés

s : secret statistique (y compris entre indicateurs et entre zones géographiques)

nd : donnée non disponible ou non diffusable

/// : donnée non calculable (ex. pas d'EPCI 2015)