

## Tissu économique

### Zone étudiée

QP Centre Historique (QP062058)

### Zones de comparaison

Commune 2019 : Aire-sur-la-Lys

EPCI 2015 : CC du Pays d'Aire

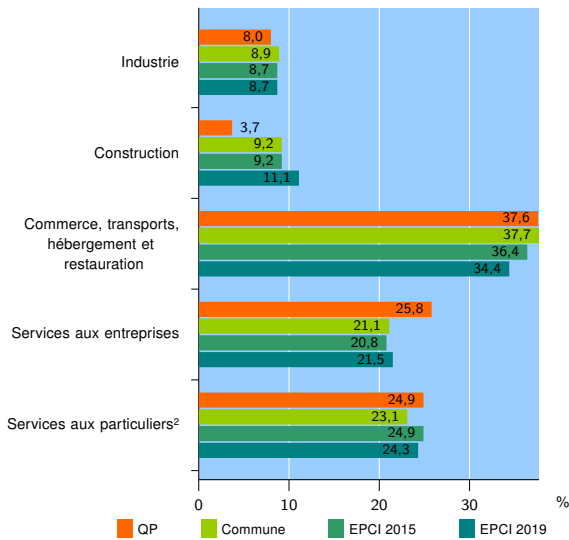
EPCI 2019 : CA du Pays de Saint-Omer

### Activité des établissements

	QP	Commune	EPCI 2015	EPCI 2019
<b>Nombre d'établissements</b>	<b>213</b>	<b>663</b>	<b>836</b>	<b>5 457</b>
Industrie	17	59	73	473
Construction	8	61	77	607
Commerce, transports, hébergement et restauration	80	250	304	1 878
Dont : commerce de gros <sup>1</sup>	3	27	39	243
commerce de détail <sup>1</sup>	54	146	164	883
Services aux entreprises	55	140	174	1 174
Services aux particuliers <sup>2</sup>	53	153	208	1 325
Dont : enseignement, santé et action sociale	21	82	110	788

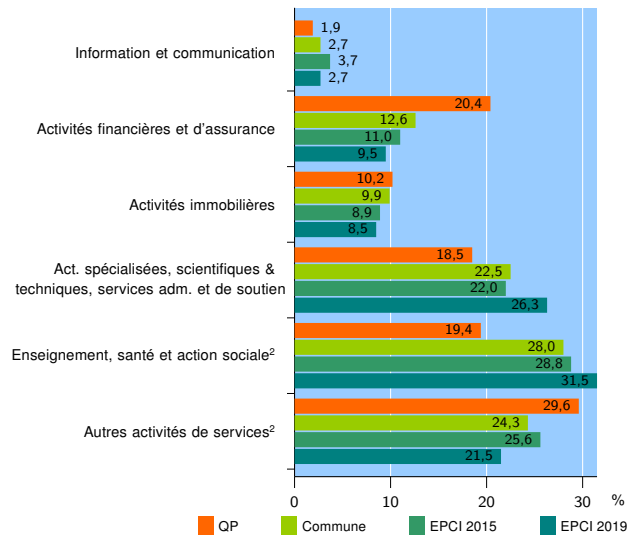
Source : Insee, Répertoire des entreprises et des établissements<sup>3</sup> (Sirene) au 31/12/2017

### Activité des établissements



Source : Insee, Répertoire des entreprises et des établissements<sup>3</sup> (Sirene) au 31/12/2017

### Activité des établissements de service



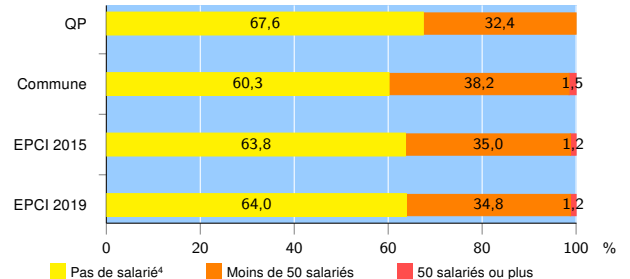
Source : Insee, Répertoire des entreprises et des établissements<sup>3</sup> (Sirene) au 31/12/2017

### Démographie d'établissements

	QP	Commune	EPCI 2015	EPCI 2019
<b>Créations et transferts d'établissements</b>	<b>27</b>	<b>73</b>	<b>103</b>	<b>767</b>
Part des transferts (%)	33,3	17,8	16,5	21,3
Part des créations (%)	66,7	82,2	83,5	78,7
Part de micro-entrepreneurs parmi les créations d'établissements (%)	44,4	33,3	43,0	49,2
<b>Taux de créations et transferts (%)</b>	<b>12,7</b>	<b>11,0</b>	<b>12,3</b>	<b>14,1</b>

Source : Insee, Répertoire des entreprises et des établissements<sup>3</sup> (Sirene) en 2018

### Taille des établissements



Source : Insee, Répertoire des entreprises et des établissements<sup>3</sup> (Sirene) au 31/12/2017

<sup>1</sup> : À l'exception des automobiles et des motocycles

<sup>2</sup> : Les services aux particuliers sont composés de l'enseignement, santé et action sociale ainsi que des autres activités de service

<sup>3</sup> : Établissements du champ marchand non agricole

<sup>4</sup> : Y compris inconnu et non enregistré

### Signes conventionnels utilisés

s : secret statistique (y compris entre indicateurs et entre zones géographiques)  
nd : données non disponibles ou non diffusables (ex. mauvaise qualité de géolocalisation)  
/// : absence de résultat due à la nature des choses (ex. pas d'EPCI 2015)