

Tissu économique

Zone étudiée

QP Beau Marais (QP062056)

Zones de comparaison

Commune 2020 : Calais

EPCI 2015 : CA du Calaisis

EPCI 2020 : CA Grand Calais Terres et Mers

En raison de l'évolution de certaines limites territoriales, les contours des zones de comparaison communale ou EPCI en dernière géographie peuvent différer de ceux de la fiche de l'année précédente.

Fiche mise à jour le 09/07/2021
Version : 2021

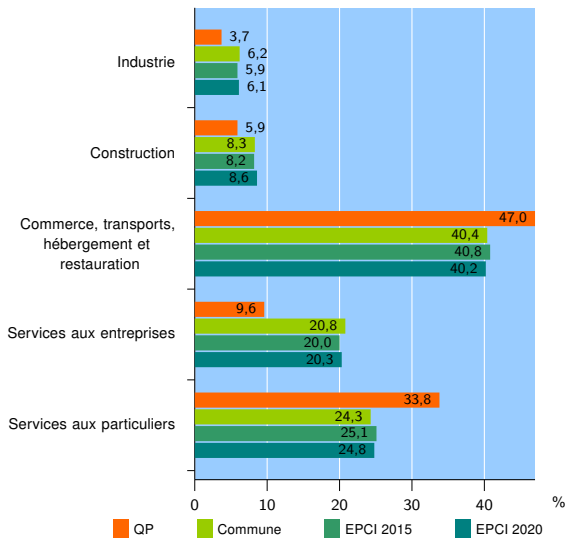
Tous les chiffres et leur documentation disponibles sur insee.fr

Activité des établissements

	QP	Commune	EPCI 2015	EPCI 2020
Nombre d'établissements	136	3 606	5 012	5 414
Industrie	5	222	297	330
Construction	8	301	409	467
Commerce, transports, hébergement et restauration	64	1 456	2 046	2 179
Dont : commerce de gros ¹	1	185	284	319
commerce de détail ¹	39	653	951	979
Services aux entreprises	13	752	1 000	1 098
Services aux particuliers	46	875	1 260	1 340
Dont : enseignement, santé et action sociale	36	519	787	833

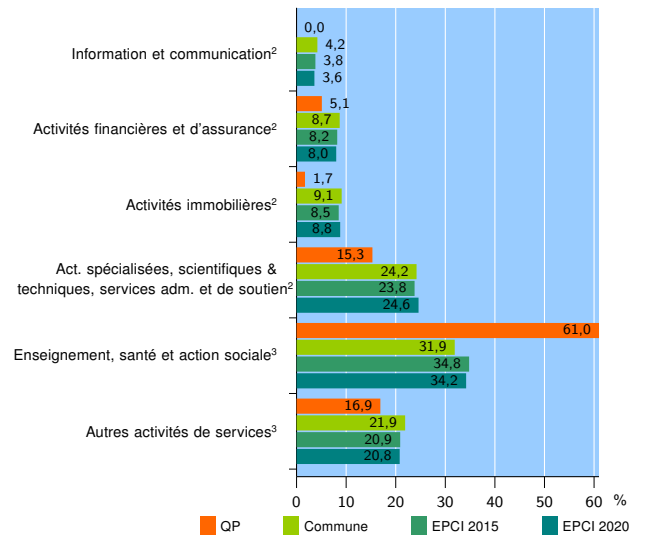
Source : Insee, Répertoire des entreprises et des établissements⁴ (Sirene) au 31/12/2018

Activité des établissements



Source : Insee, Répertoire des entreprises et des établissements⁴ (Sirene) au 31/12/2018

Activité des établissements de service



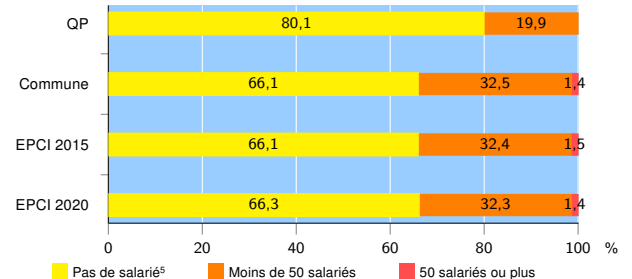
Source : Insee, Répertoire des entreprises et des établissements⁴ (Sirene) au 31/12/2018

Démographie d'établissements

	QP	Commune	EPCI 2015	EPCI 2020
Créations et transferts d'établissements	46	669	874	975
Part des transferts (%)	4,3	17,6	17,4	18,1
Part des créations (%)	95,7	82,4	82,6	81,9
Part de micro-entrepreneurs parmi les créations d'établissements (%)	61,4	61,2	58,6	58,2
Taux de créations et transferts (%)	33,8	18,6	17,4	18,0

Source : Insee, Répertoire des entreprises et des établissements⁴ (Sirene) en 2019

Taille des établissements



Source : Insee, Répertoire des entreprises et des établissements⁴ (Sirene) au 31/12/2018

¹ : À l'exception des automobiles et des motocycles
² : Services aux entreprises
³ : Services aux particuliers
⁴ : Établissements du champ marchand non agricole
⁵ : Y compris inconnu et non enregistré

Signes conventionnels utilisés

s : secret statistique (y compris entre indicateurs et entre zones géographiques)
nd : données non disponibles ou non diffusables (ex. mauvaise qualité de géolocalisation)
/// : absence de résultat due à la nature des choses (ex. pas d'EPCI 2015)