

## Tissu économique

### Zone étudiée

QP Quartier Du Maroc - La Canche (QP062045)

### Zones de comparaison

Communes 2020 : Méricourt, Rouvroy

EPCI 2015 : CA d'hénin-Carvin, CA de Lens - Liévin

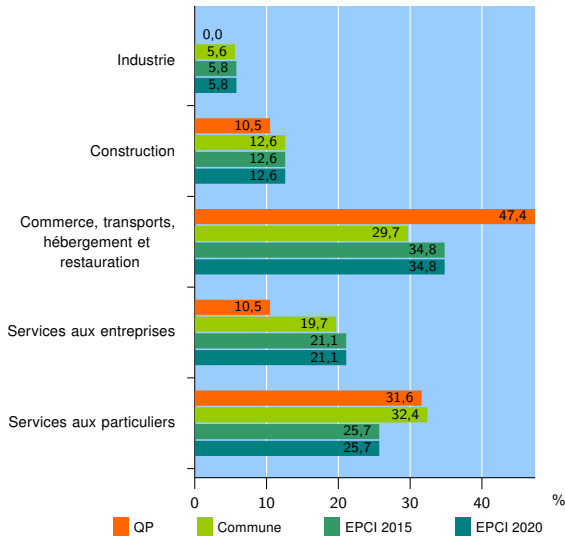
EPCI 2020 : CA d'Hénin-Carvin, CA de Lens - Liévin

### Activité des établissements

	QP	Commune	EPCI 2015	EPCI 2020
<b>Nombre d'établissements</b>	<b>19</b>	<b>680</b>	<b>16 181</b>	<b>16 181</b>
Industrie	0	38	942	942
Construction	2	86	2 044	2 044
Commerce, transports, hébergement et restauration	9	202	5 635	5 635
Dont : commerce de gros <sup>1</sup>	1	20	584	584
commerce de détail <sup>1</sup>	5	94	2 676	2 676
Services aux entreprises	2	134	3 412	3 412
Services aux particuliers	6	220	4 148	4 148
Dont : enseignement, santé et action sociale	2	151	2 578	2 578

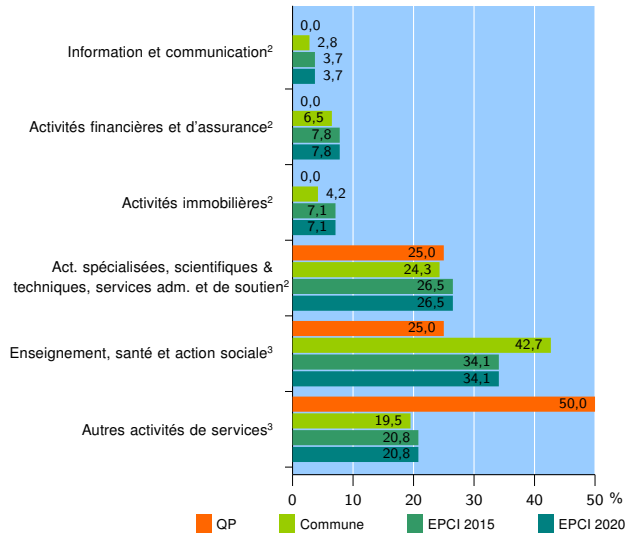
Source : Insee, Répertoire des entreprises et des établissements<sup>4</sup> (Sirene) au 31/12/2018

### Activité des établissements



Source : Insee, Répertoire des entreprises et des établissements<sup>4</sup> (Sirene) au 31/12/2018

### Activité des établissements de service



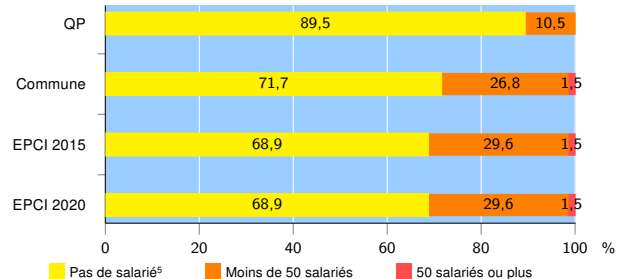
Source : Insee, Répertoire des entreprises et des établissements<sup>4</sup> (Sirene) au 31/12/2018

### Démographie d'établissements

	QP	Commune	EPCI 2015	EPCI 2020
<b>Créations et transferts d'établissements</b>	<b>9</b>	<b>128</b>	<b>3 129</b>	<b>3 129</b>
Part des transferts (%)	0,0	18,8	15,9	15,9
Part des créations (%)	100,0	81,2	84,1	84,1
Part de micro-entrepreneurs parmi les créations d'établissements (%)	100,0	64,4	53,8	53,8
<b>Taux de créations et transferts (%)</b>	<b>47,4</b>	<b>18,8</b>	<b>19,3</b>	<b>19,3</b>

Source : Insee, Répertoire des entreprises et des établissements<sup>4</sup> (Sirene) en 2019

### Taille des établissements



Source : Insee, Répertoire des entreprises et des établissements<sup>4</sup> (Sirene) au 31/12/2018

<sup>1</sup> : À l'exception des automobiles et des motocycles

<sup>2</sup> : Services aux entreprises

<sup>3</sup> : Services aux particuliers

<sup>4</sup> : Établissements du champ marchand non agricole

<sup>5</sup> : Y compris inconnu et non enregistré

### Signes conventionnels utilisés

s : secret statistique (y compris entre indicateurs et entre zones géographiques)

nd : données non disponibles ou non diffusables (ex. mauvaise qualité de géolocalisation)

/// : absence de résultat due à la nature des choses (ex. pas d'EPCI 2015)