

Tissu économique

Zone étudiée

QP La Plaine Du 7 (QP062043)

Zones de comparaison

Communes 2019 : Courrières, Fouquières-lès-Lens, Montigny-en-Gohelle

EPCI 2015 : CA d'Hénin-Carvin, CA de Lens - Liévin

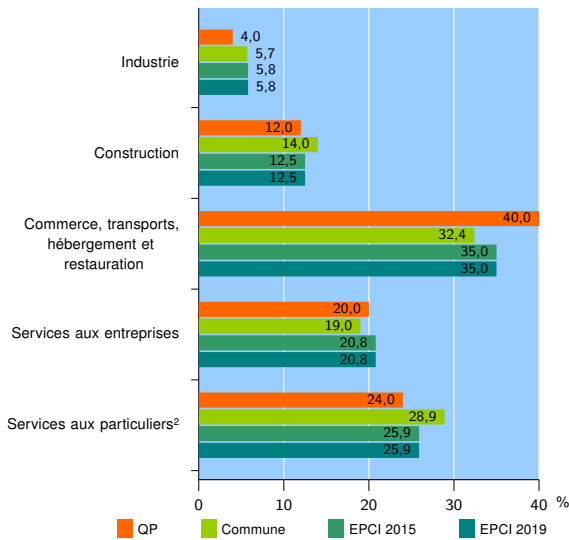
EPCI 2019 : CA d'Hénin-Carvin, CA de Lens - Liévin

Activité des établissements

	QP	Commune	EPCI 2015	EPCI 2019
Nombre d'établissements	25	920	15 368	15 368
Industrie	1	52	894	894
Construction	3	129	1 924	1 924
Commerce, transports, hébergement et restauration	10	298	5 378	5 378
Dont : commerce de gros ¹	0	41	539	539
commerce de détail ¹	5	136	2 602	2 602
Services aux entreprises	5	175	3 195	3 195
Services aux particuliers ²	6	266	3 977	3 977
Dont : enseignement, santé et action sociale	4	177	2 491	2 491

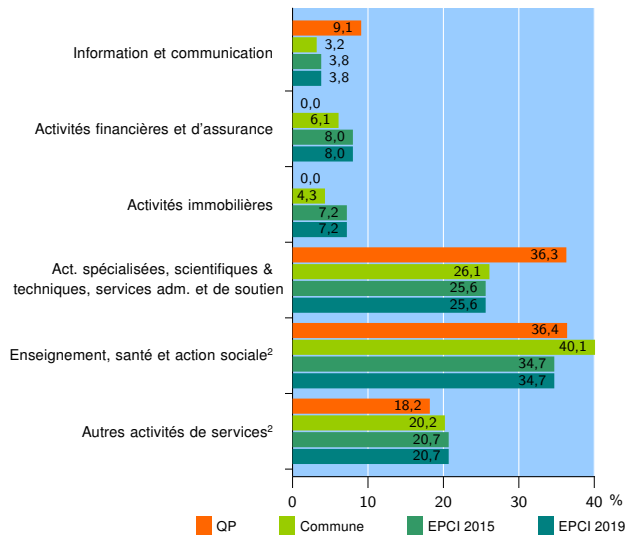
Source : Insee, Répertoire des entreprises et des établissements³ (Sirene) au 31/12/2017

Activité des établissements



Source : Insee, Répertoire des entreprises et des établissements³ (Sirene) au 31/12/2017

Activité des établissements de service



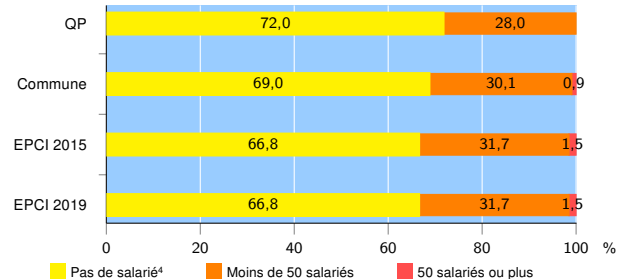
Source : Insee, Répertoire des entreprises et des établissements³ (Sirene) au 31/12/2017

Démographie d'établissements

	QP	Commune	EPCI 2015	EPCI 2019
Créations et transferts d'établissements	10	160	2 576	2 576
Part des transferts (%)	20,0	17,5	20,5	20,5
Part des créations (%)	80,0	82,5	79,5	79,5
Part de micro-entrepreneurs parmi les créations d'établissements (%)	62,5	51,5	47,1	47,1
Taux de créations et transferts (%)	40,0	17,4	16,8	16,8

Source : Insee, Répertoire des entreprises et des établissements³ (Sirene) en 2018

Taille des établissements



Source : Insee, Répertoire des entreprises et des établissements³ (Sirene) au 31/12/2017

¹ : À l'exception des automobiles et des motocycles

² : Les services aux particuliers sont composés de l'enseignement, santé et action sociale ainsi que des autres activités de service

³ : Établissements du champ marchand non agricole

⁴ : Y compris inconnu et non enregistré

Signes conventionnels utilisés

s : secret statistique (y compris entre indicateurs et entre zones géographiques)
nd : données non disponibles ou non diffusables (ex. mauvaise qualité de géolocalisation)
/// : absence de résultat due à la nature des choses (ex. pas d'EPCI 2015)