

## Tissu économique

### Zone étudiée

QP Quartier Rimbart (QP062006)

### Zones de comparaison

Communes 2019 : Auchel, Burbure

EPCI 2015 : CA de Béthune Bruay Noeux et Environs, CC Artois Lys

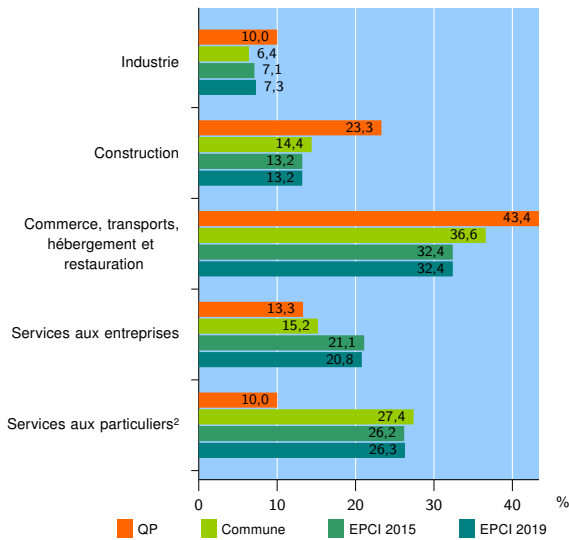
EPCI 2019 : CA de Béthune-Bruay, Artois-Lys Romane

### Activité des établissements

	QP	Commune	EPCI 2015	EPCI 2019
<b>Nombre d'établissements</b>	<b>30</b>	<b>486</b>	<b>11 530</b>	<b>12 172</b>
Industrie	3	31	821	885
Construction	7	70	1 516	1 607
Commerce, transports, hébergement et restauration	13	178	3 739	3 940
Dont : commerce de gros <sup>1</sup>	0	11	410	440
commerce de détail <sup>1</sup>	9	101	1 892	1 986
Services aux entreprises	4	74	2 436	2 535
Services aux particuliers <sup>2</sup>	3	133	3 018	3 205
Dont : enseignement, santé et action sociale	0	86	1 847	1 955

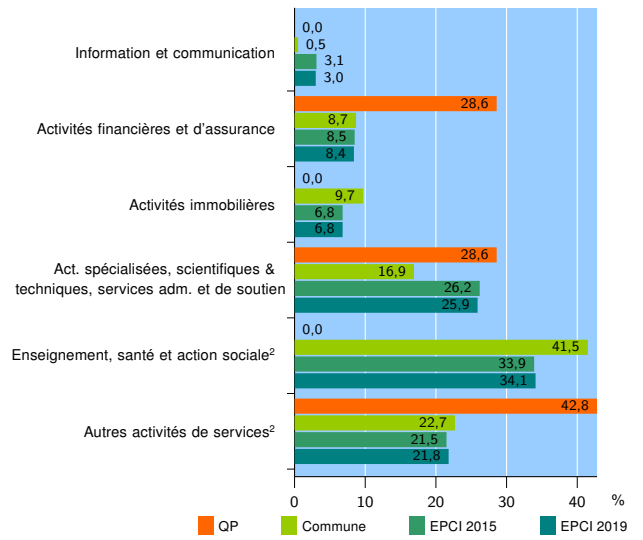
Source : Insee, Répertoire des entreprises et des établissements<sup>3</sup> (Sirene) au 31/12/2017

### Activité des établissements



Source : Insee, Répertoire des entreprises et des établissements<sup>3</sup> (Sirene) au 31/12/2017

### Activité des établissements de service



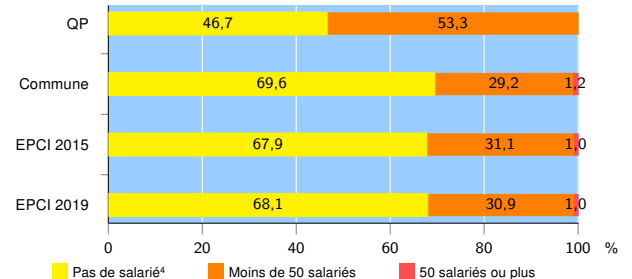
Source : Insee, Répertoire des entreprises et des établissements<sup>3</sup> (Sirene) au 31/12/2017

### Démographie d'établissements

	QP	Commune	EPCI 2015	EPCI 2019
<b>Créations et transferts d'établissements</b>	<b>3</b>	<b>69</b>	<b>1 799</b>	<b>1 873</b>
Part des transferts (%)	33,3	21,7	19,7	19,5
Part des créations (%)	66,7	78,3	80,3	80,5
Part de micro-entrepreneurs parmi les créations d'établissements (%)	s	57,4	54,0	54,3
<b>Taux de créations et transferts (%)</b>	<b>10,0</b>	<b>14,2</b>	<b>15,6</b>	<b>15,4</b>

Source : Insee, Répertoire des entreprises et des établissements<sup>3</sup> (Sirene) en 2018

### Taille des établissements



Source : Insee, Répertoire des entreprises et des établissements<sup>3</sup> (Sirene) au 31/12/2017

<sup>1</sup> : À l'exception des automobiles et des motocycles

<sup>2</sup> : Les services aux particuliers sont composés de l'enseignement, santé et action sociale ainsi que des autres activités de service

<sup>3</sup> : Établissements du champ marchand non agricole

<sup>4</sup> : Y compris inconnu et non enregistré

### Signes conventionnels utilisés

s : secret statistique (y compris entre indicateurs et entre zones géographiques)  
nd : données non disponibles ou non diffusables (ex. mauvaise qualité de géolocalisation)  
/// : absence de résultat due à la nature des choses (ex. pas d'EPCI 2015)