

Tissu économique

Zone étudiée

QP Quartier Des Cité 5 - Cité De Marles - Cité Du Rond-Point (QP062005)

Zones de comparaison

Communes 2014 : Auchel, Calonne-Ricouart, Marles-les-Mines

EPCI 2015 : CA de Béthune Bruay Noeux et Environs

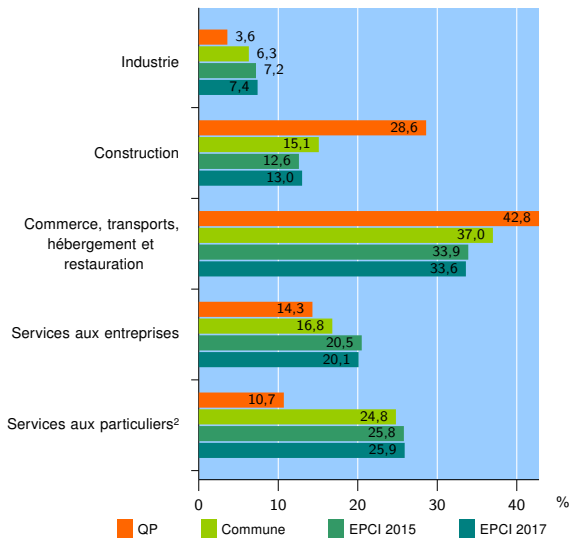
EPCI 2017 : CA de Béthune-Bruay, Artois-Lys Romane

Activité des établissements

	QP	Commune	EPCI 2015	EPCI 2017
Nombre d'établissements	28	654	9 365	11 176
Industrie	1	41	670	822
Construction	8	99	1 185	1 457
Commerce, transports, hébergement et restauration	12	242	3 175	3 751
Dont : commerce de gros ¹	0	10	333	401
commerce de détail ¹	10	146	1 669	1 944
Services aux entreprises	4	110	1 922	2 252
Services aux particuliers ²	3	162	2 413	2 894
Dont : enseignement, santé et action sociale	1	97	1 430	1 673

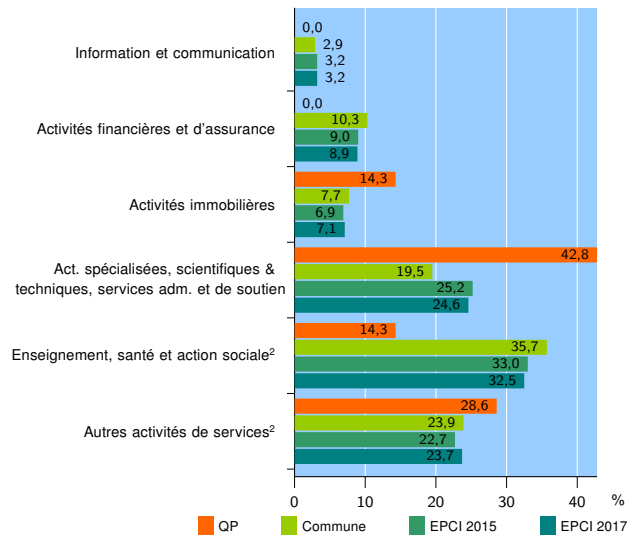
Source : Insee, Répertoire des entreprises et des établissements³ (Sirene) au 01/01/2015

Activité des établissements



Source : Insee, Répertoire des entreprises et des établissements³ (Sirene) au 01/01/2015

Activité des établissements de service



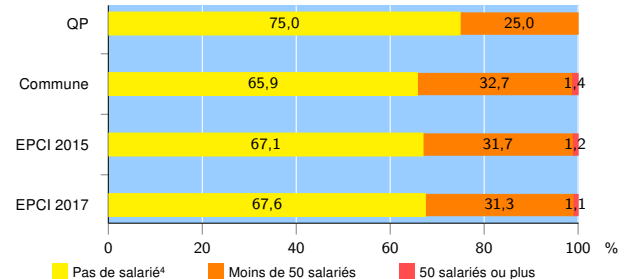
Source : Insee, Répertoire des entreprises et des établissements³ (Sirene) au 01/01/2015

Démographie d'établissements

	QP	Commune	EPCI 2015	EPCI 2017
Créations et transferts d'établissements	5	94	1 398	1 663
Part des transferts (%)	40,0	16,0	21,2	20,9
Part des créations (%)	60,0	84,0	78,8	79,1
Part de micro-entrepreneurs parmi les créations d'établissements (%)	100,0	45,6	52,9	53,8
Taux de créations et transferts (%)	17,9	14,4	14,9	14,9

Source : Insee, Répertoire des entreprises et des établissements³ (Sirene) en 2015

Taille des établissements



Source : Insee, Répertoire des entreprises et des établissements³ (Sirene) au 01/01/2015

¹ : À l'exception des automobiles et des motocycles

² : Les services aux particuliers sont composés de l'enseignement, santé et action sociale ainsi que des autres activités de service

³ : Établissements du champ marchand non agricole

⁴ : Y compris inconnu et non enregistré

Signes conventionnels utilisés

s : secret statistique (y compris entre indicateurs et entre zones géographiques)
nd : données non disponibles ou non diffusables (ex. mauvaise qualité de géolocalisation)
/// : absence de résultat due à la nature des choses (ex. pas d'EPCI 2015)