

## Tissu économique

### Zone étudiée

QP Centre Ville (QP062004)

### Zones de comparaison

Commune 2019 : Auchel

EPCI 2015 : CA de Béthune Bruay Noeux et Environs

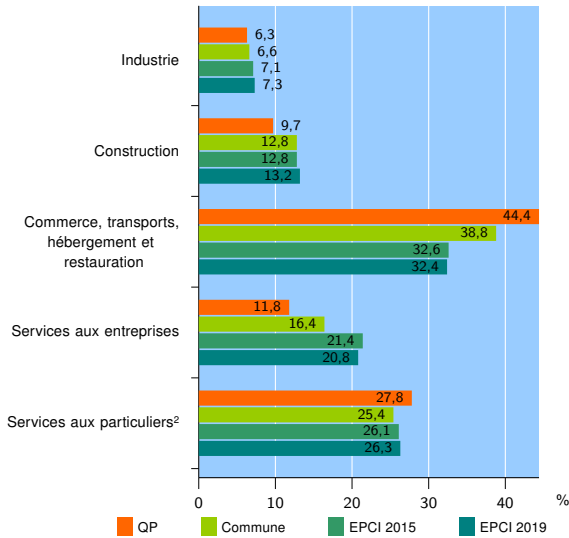
EPCI 2019 : CA de Béthune-Bruay, Artois-Lys Romane

### Activité des établissements

	QP	Commune	EPCI 2015	EPCI 2019
<b>Nombre d'établissements</b>	<b>144</b>	<b>397</b>	<b>10 192</b>	<b>12 172</b>
Industrie	9	26	720	885
Construction	14	51	1 302	1 607
Commerce, transports, hébergement et restauration	64	154	3 325	3 940
Dont : commerce de gros <sup>1</sup>	1	9	361	440
commerce de détail <sup>1</sup>	44	88	1 694	1 986
Services aux entreprises	17	65	2 181	2 535
Services aux particuliers <sup>2</sup>	40	101	2 664	3 205
Dont : enseignement, santé et action sociale	28	66	1 646	1 955

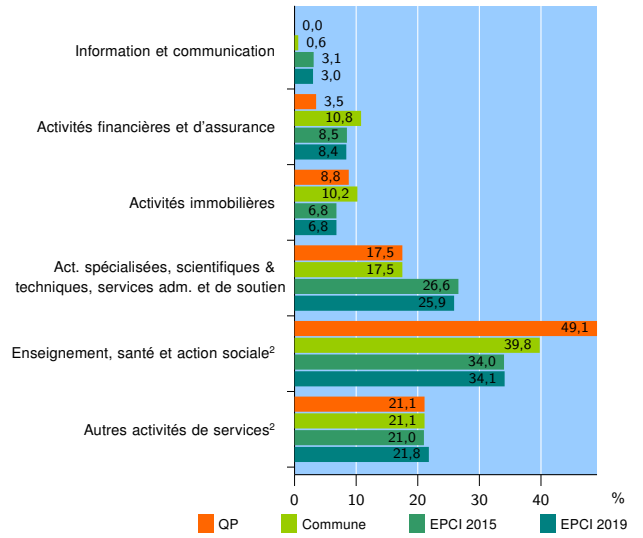
Source : Insee, Répertoire des entreprises et des établissements<sup>3</sup> (Sirene) au 31/12/2017

### Activité des établissements



Source : Insee, Répertoire des entreprises et des établissements<sup>3</sup> (Sirene) au 31/12/2017

### Activité des établissements de service



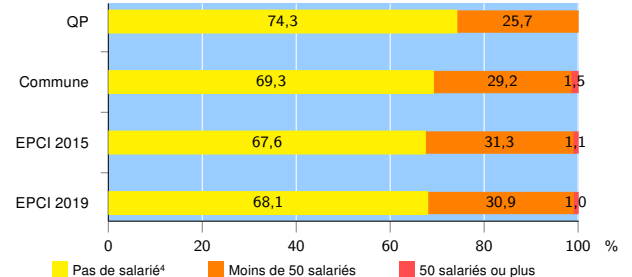
Source : Insee, Répertoire des entreprises et des établissements<sup>3</sup> (Sirene) au 31/12/2017

### Démographie d'établissements

	QP	Commune	EPCI 2015	EPCI 2019
<b>Créations et transferts d'établissements</b>	<b>11</b>	<b>53</b>	<b>1 605</b>	<b>1 873</b>
Part des transferts (%)	36,4	15,1	19,0	19,5
Part des créations (%)	63,6	84,9	81,0	80,5
Part de micro-entrepreneurs parmi les créations d'établissements (%)	57,1	62,2	54,5	54,3
<b>Taux de créations et transferts (%)</b>	<b>7,6</b>	<b>13,4</b>	<b>15,7</b>	<b>15,4</b>

Source : Insee, Répertoire des entreprises et des établissements<sup>3</sup> (Sirene) en 2018

### Taille des établissements



Source : Insee, Répertoire des entreprises et des établissements<sup>3</sup> (Sirene) au 31/12/2017

<sup>1</sup> : À l'exception des automobiles et des motocycles

<sup>2</sup> : Les services aux particuliers sont composés de l'enseignement, santé et action sociale ainsi que des autres activités de service

<sup>3</sup> : Établissements du champ marchand non agricole

<sup>4</sup> : Y compris inconnu et non enregistré

### Signes conventionnels utilisés

s : secret statistique (y compris entre indicateurs et entre zones géographiques)  
nd : données non disponibles ou non diffusables (ex. mauvaise qualité de géolocalisation)  
/// : absence de résultat due à la nature des choses (ex. pas d'EPCI 2015)