

## Tissu économique

### Zone étudiée

QP Les Sables (QP060014)

### Zones de comparaison

Commune 2020 : Clermont

EPCI 2015 : CC du Clermontois

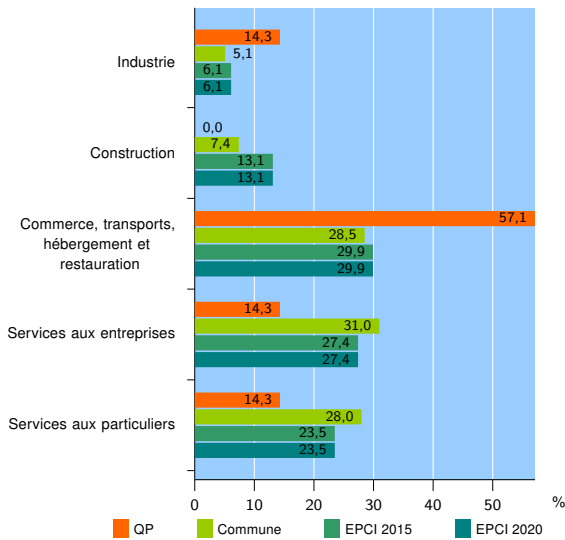
EPCI 2020 : CC du Clermontois

### Activité des établissements

	QP	Commune	EPCI 2015	EPCI 2020
<b>Nombre d'établissements</b>	<b>14</b>	<b>583</b>	<b>1 849</b>	<b>1 849</b>
Industrie	2	30	113	113
Construction	0	43	243	243
Commerce, transports, hébergement et restauration	8	166	553	553
Dont : commerce de gros <sup>1</sup>	0	16	65	65
commerce de détail <sup>1</sup>	3	76	230	230
Services aux entreprises	2	181	506	506
Services aux particuliers	2	163	434	434
Dont : enseignement, santé et action sociale	0	97	243	243

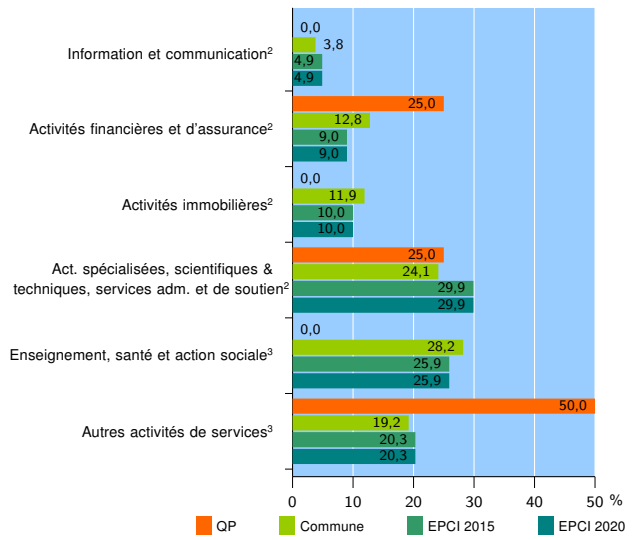
Source : Insee, Répertoire des entreprises et des établissements<sup>4</sup> (Sirene) au 31/12/2018

### Activité des établissements



Source : Insee, Répertoire des entreprises et des établissements<sup>4</sup> (Sirene) au 31/12/2018

### Activité des établissements de service



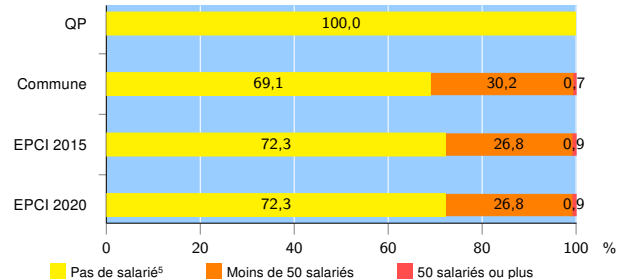
Source : Insee, Répertoire des entreprises et des établissements<sup>4</sup> (Sirene) au 31/12/2018

### Démographie d'établissements

	QP	Commune	EPCI 2015	EPCI 2020
<b>Créations et transferts d'établissements</b>	<b>5</b>	<b>96</b>	<b>350</b>	<b>350</b>
Part des transferts (%)	0,0	15,6	15,7	15,7
Part des créations (%)	100,0	84,4	84,3	84,3
Part de micro-entrepreneurs parmi les créations d'établissements (%)	60,0	65,4	61,7	61,7
<b>Taux de créations et transferts (%)</b>	<b>35,7</b>	<b>16,5</b>	<b>18,9</b>	<b>18,9</b>

Source : Insee, Répertoire des entreprises et des établissements<sup>4</sup> (Sirene) en 2019

### Taille des établissements



Source : Insee, Répertoire des entreprises et des établissements<sup>4</sup> (Sirene) au 31/12/2018

<sup>1</sup> : À l'exception des automobiles et des motocycles

<sup>2</sup> : Services aux entreprises

<sup>3</sup> : Services aux particuliers

<sup>4</sup> : Établissements du champ marchand non agricole

<sup>5</sup> : Y compris inconnu et non enregistré

### Signes conventionnels utilisés

s : secret statistique (y compris entre indicateurs et entre zones géographiques)

nd : données non disponibles ou non diffusables (ex. mauvaise qualité de géolocalisation)

/// : absence de résultat due à la nature des choses (ex. pas d'EPCI 2015)