

## Tissu économique

### Zone étudiée

QP Les Rochers L'Obier (QP060004)

### Zones de comparaison

Commune 2015 : Nogent-sur-Oise

EPCI 2015 : CA Creilloise

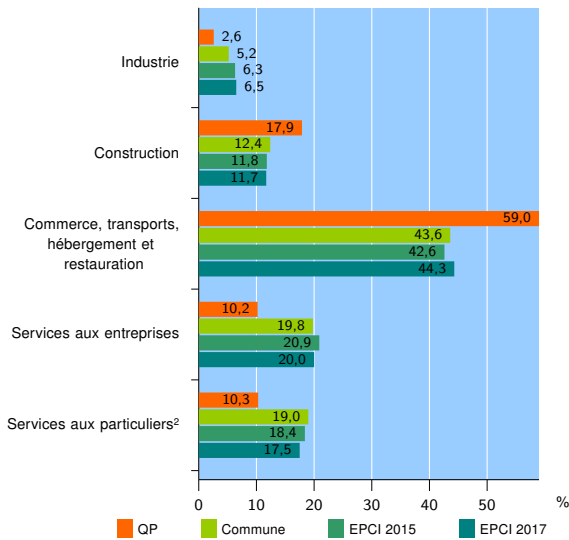
EPCI 2017 : CA Creil Sud Oise

### Activité des établissements

	QP	Commune	EPCI 2015	EPCI 2017
<b>Nombre d'établissements</b>	<b>39</b>	<b>784</b>	<b>3 455</b>	<b>4 272</b>
Industrie	1	41	217	279
Construction	7	97	407	501
Commerce, transports, hébergement et restauration	23	342	1 471	1 890
Dont : commerce de gros <sup>1</sup>	3	31	134	178
commerce de détail <sup>1</sup>	7	151	689	893
Services aux entreprises	4	155	722	853
Services aux particuliers <sup>2</sup>	4	149	638	749
Dont : enseignement, santé et action sociale	4	91	414	455

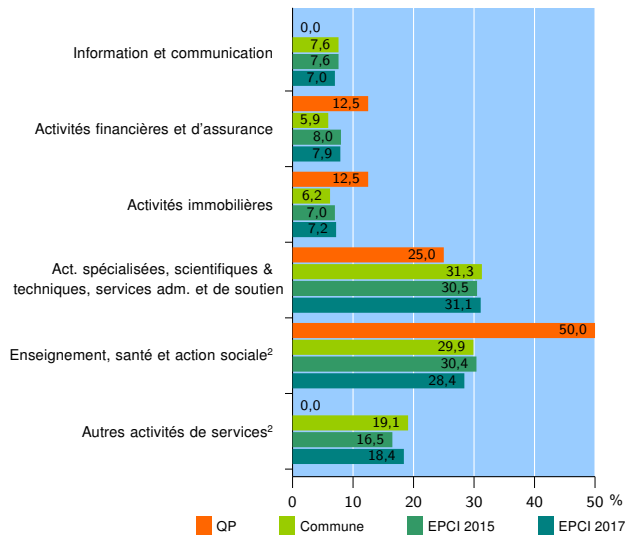
Source : Insee, Répertoire des entreprises et des établissements<sup>3</sup> (Sirene) au 31/12/2015

### Activité des établissements



Source : Insee, Répertoire des entreprises et des établissements<sup>3</sup> (Sirene) au 31/12/2015

### Activité des établissements de service



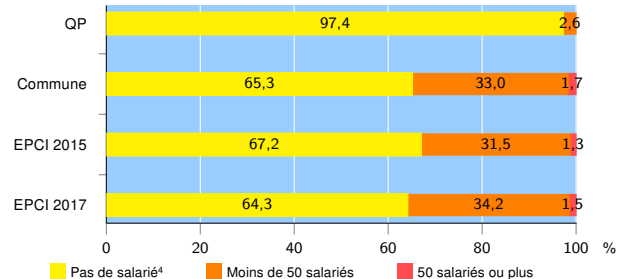
Source : Insee, Répertoire des entreprises et des établissements<sup>3</sup> (Sirene) au 31/12/2015

### Démographie d'établissements

	QP	Commune	EPCI 2015	EPCI 2017
<b>Créations et transferts d'établissements</b>	<b>17</b>	<b>188</b>	<b>704</b>	<b>843</b>
Part des transferts (%)	0,0	13,8	16,1	16,5
Part des créations (%)	100,0	86,2	83,9	83,5
Part de micro-entrepreneurs parmi les créations d'établissements (%)	58,8	49,4	48,1	46,6
<b>Taux de créations et transferts (%)</b>	<b>43,6</b>	<b>24,0</b>	<b>20,4</b>	<b>19,7</b>

Source : Insee, Répertoire des entreprises et des établissements<sup>3</sup> (Sirene) en 2016

### Taille des établissements



Source : Insee, Répertoire des entreprises et des établissements<sup>3</sup> (Sirene) au 31/12/2015

<sup>1</sup> : À l'exception des automobiles et des motocycles

<sup>2</sup> : Les services aux particuliers sont composés de l'enseignement, santé et action sociale ainsi que des autres activités de service

<sup>3</sup> : Établissements du champ marchand non agricole

<sup>4</sup> : Y compris inconnu et non enregistré

### Signes conventionnels utilisés

s : secret statistique (y compris entre indicateurs et entre zones géographiques)  
nd : données non disponibles ou non diffusables (ex. mauvaise qualité de géolocalisation)  
/// : absence de résultat due à la nature des choses (ex. pas d'EPCI 2015)