

## Tissu économique

### Zone étudiée

QP Soubise - Basse Ville (QP059063)

### Zones de comparaison

Commune 2019 : Dunkerque

EPCI 2015 : CU de Dunkerque

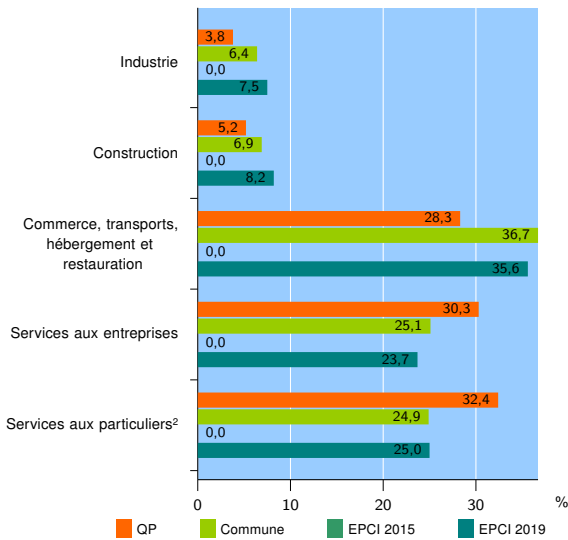
EPCI 2019 : CU de Dunkerque

### Activité des établissements

	QP	Commune	EPCI 2015	EPCI 2019
<b>Nombre d'établissements</b>	<b>290</b>	<b>4 935</b>	<b>nd</b>	<b>8 682</b>
Industrie	11	317	nd	651
Construction	15	340	nd	714
Commerce, transports, hébergement et restauration	82	1 812	nd	3 095
Dont : commerce de gros <sup>1</sup>	3	160	nd	277
commerce de détail <sup>1</sup>	47	885	nd	1 447
Services aux entreprises	88	1 237	nd	2 055
Services aux particuliers <sup>2</sup>	94	1 229	nd	2 167
Dont : enseignement, santé et action sociale	63	800	nd	1 386

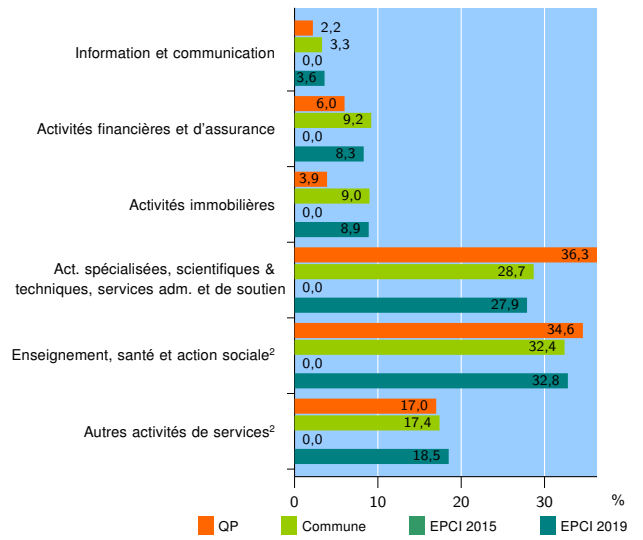
Source : Insee, Répertoire des entreprises et des établissements<sup>3</sup> (Sirene) au 31/12/2017

### Activité des établissements



Source : Insee, Répertoire des entreprises et des établissements<sup>3</sup> (Sirene) au 31/12/2017

### Activité des établissements de service



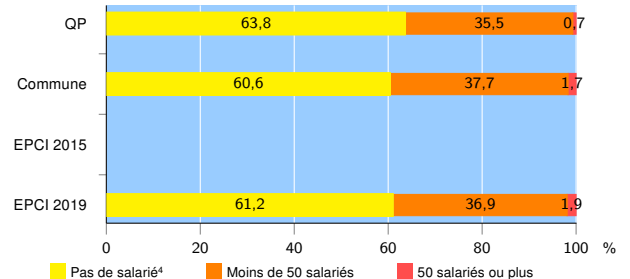
Source : Insee, Répertoire des entreprises et des établissements<sup>3</sup> (Sirene) au 31/12/2017

### Démographie d'établissements

	QP	Commune	EPCI 2015	EPCI 2019
<b>Créations et transferts d'établissements</b>	<b>55</b>	<b>832</b>	<b>nd</b>	<b>1 465</b>
Part des transferts (%)	18,2	23,1	nd	21,6
Part des créations (%)	81,8	76,9	nd	78,4
Part de micro-entrepreneurs parmi les créations d'établissements (%)	48,9	46,7	nd	48,4
<b>Taux de créations et transferts (%)</b>	<b>19,0</b>	<b>16,9</b>	<b>nd</b>	<b>16,9</b>

Source : Insee, Répertoire des entreprises et des établissements<sup>3</sup> (Sirene) en 2018

### Taille des établissements



Source : Insee, Répertoire des entreprises et des établissements<sup>3</sup> (Sirene) au 31/12/2017

<sup>1</sup> : À l'exception des automobiles et des motocycles

<sup>2</sup> : Les services aux particuliers sont composés de l'enseignement, santé et action sociale ainsi que des autres activités de service

<sup>3</sup> : Établissements du champ marchand non agricole

<sup>4</sup> : Y compris inconnu et non enregistré

### Signes conventionnels utilisés

s : secret statistique (y compris entre indicateurs et entre zones géographiques)  
nd : données non disponibles ou non diffusables (ex. mauvaise qualité de géolocalisation)  
/// : absence de résultat due à la nature des choses (ex. pas d'EPCI 2015)