

## Tissu économique

### Zone étudiée

QP Cité Des Bois (QP059045)

### Zones de comparaison

Commune 2018 : Ostricourt

EPCI 2015 : CC Pévèle-Carembault

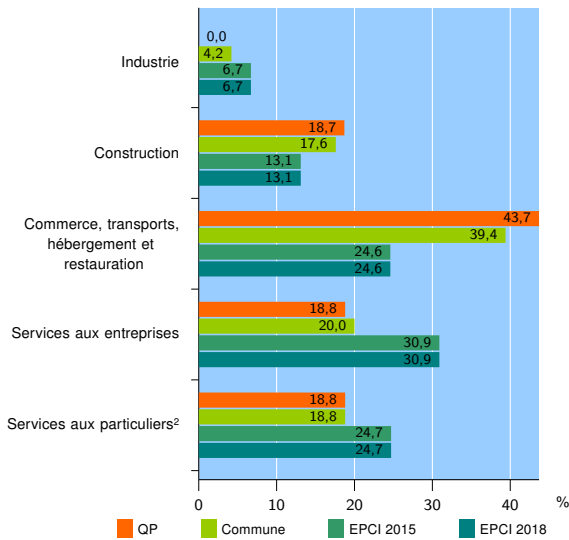
EPCI 2018 : CC Pévèle-Carembault

### Activité des établissements

	QP	Commune	EPCI 2015	EPCI 2018
<b>Nombre d'établissements</b>	<b>16</b>	<b>165</b>	<b>5 439</b>	<b>5 439</b>
Industrie	0	7	365	365
Construction	3	29	711	711
Commerce, transports, hébergement et restauration	7	65	1 339	1 339
Dont : commerce de gros <sup>1</sup>	1	6	323	323
commerce de détail <sup>1</sup>	3	35	535	535
Services aux entreprises	3	33	1 680	1 680
Services aux particuliers <sup>2</sup>	3	31	1 344	1 344
Dont : enseignement, santé et action sociale	1	20	919	919

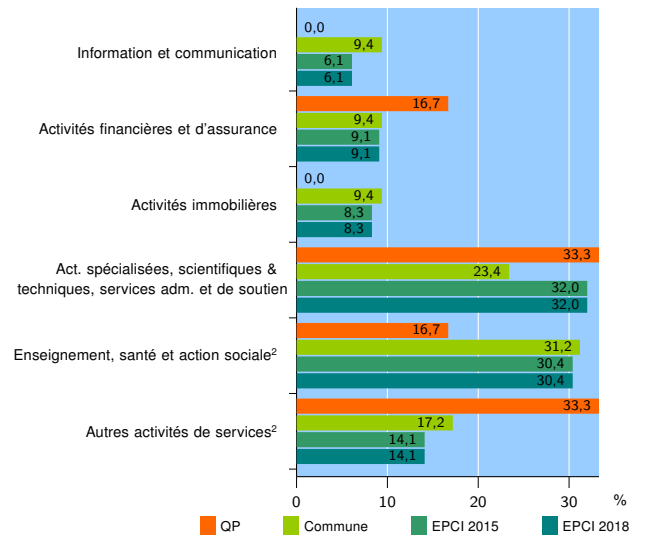
Source : Insee, Répertoire des entreprises et des établissements<sup>3</sup> (Sirene) au 31/12/2016

### Activité des établissements



Source : Insee, Répertoire des entreprises et des établissements<sup>3</sup> (Sirene) au 31/12/2016

### Activité des établissements de service



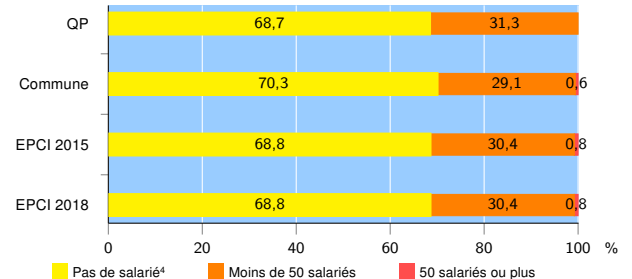
Source : Insee, Répertoire des entreprises et des établissements<sup>3</sup> (Sirene) au 31/12/2016

### Démographie d'établissements

	QP	Commune	EPCI 2015	EPCI 2018
<b>Créations et transferts d'établissements</b>	<b>7</b>	<b>26</b>	<b>865</b>	<b>865</b>
Part des transferts (%)	0,0	7,7	23,6	23,6
Part des créations (%)	100,0	92,3	76,4	76,4
Part de micro-entrepreneurs parmi les créations d'établissements (%)	100,0	62,5	48,3	48,3
<b>Taux de créations et transferts (%)</b>	<b>43,8</b>	<b>15,8</b>	<b>15,9</b>	<b>15,9</b>

Source : Insee, Répertoire des entreprises et des établissements<sup>3</sup> (Sirene) en 2017

### Taille des établissements



Source : Insee, Répertoire des entreprises et des établissements<sup>3</sup> (Sirene) au 31/12/2016

<sup>1</sup> : À l'exception des automobiles et des motocycles

<sup>2</sup> : Les services aux particuliers sont composés de l'enseignement, santé et action sociale ainsi que des autres activités de service

<sup>3</sup> : Établissements du champ marchand non agricole

<sup>4</sup> : Y compris inconnu et non enregistré

### Signes conventionnels utilisés

s : secret statistique (y compris entre indicateurs et entre zones géographiques)  
nd : données non disponibles ou non diffusables (ex. mauvaise qualité de géolocalisation)  
/// : absence de résultat due à la nature des choses (ex. pas d'EPCI 2015)