

## Tissu économique

### Zone étudiée

QP Fourmies (QP059044)

### Zones de comparaison

Commune 2018 : Fourmies

EPCI 2015 : CC du Sud Avesnois

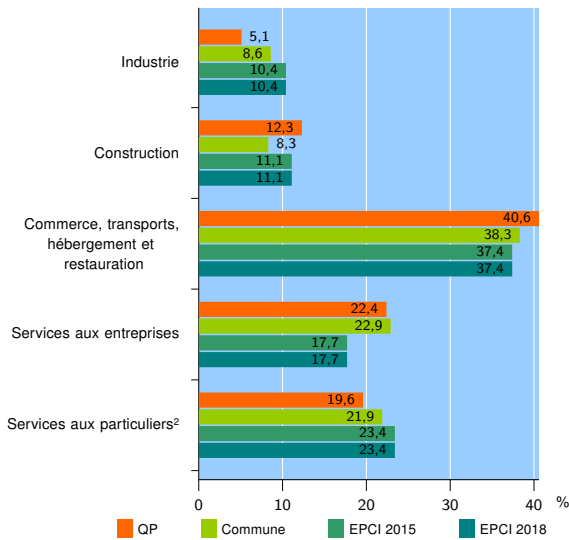
EPCI 2018 : CC du Sud Avesnois

### Activité des établissements

	QP	Commune	EPCI 2015	EPCI 2018
<b>Nombre d'établissements</b>	<b>138</b>	<b>533</b>	<b>1 021</b>	<b>1 021</b>
Industrie	7	46	106	106
Construction	17	44	113	113
Commerce, transports, hébergement et restauration	56	204	382	382
Dont : commerce de gros <sup>1</sup>	3	14	28	28
commerce de détail <sup>1</sup>	31	120	203	203
Services aux entreprises	31	122	181	181
Services aux particuliers <sup>2</sup>	27	117	239	239
Dont : enseignement, santé et action sociale	15	69	140	140

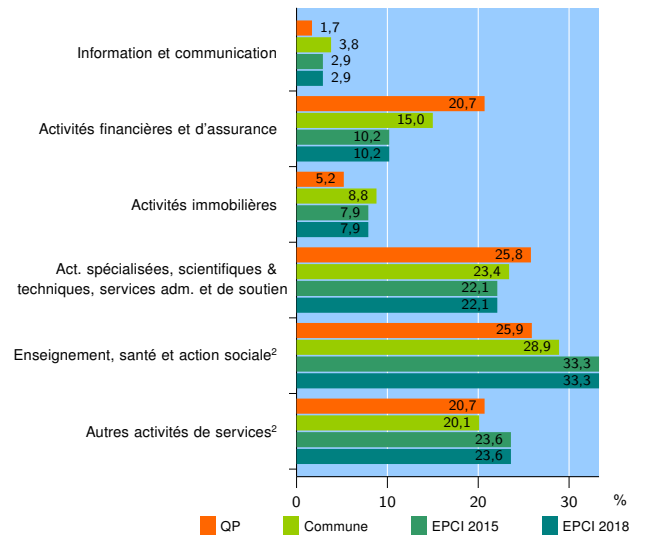
Source : Insee, Répertoire des entreprises et des établissements<sup>3</sup> (Sirene) au 31/12/2016

### Activité des établissements



Source : Insee, Répertoire des entreprises et des établissements<sup>3</sup> (Sirene) au 31/12/2016

### Activité des établissements de service



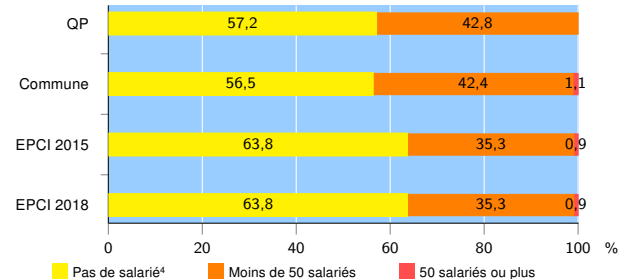
Source : Insee, Répertoire des entreprises et des établissements<sup>3</sup> (Sirene) au 31/12/2016

### Démographie d'établissements

	QP	Commune	EPCI 2015	EPCI 2018
<b>Créations et transferts d'établissements</b>	<b>13</b>	<b>65</b>	<b>153</b>	<b>153</b>
Part des transferts (%)	30,8	32,3	27,5	27,5
Part des créations (%)	69,2	67,7	72,5	72,5
Part de micro-entrepreneurs parmi les créations d'établissements (%)	44,4	38,6	44,1	44,1
<b>Taux de créations et transferts (%)</b>	<b>9,4</b>	<b>12,2</b>	<b>15,0</b>	<b>15,0</b>

Source : Insee, Répertoire des entreprises et des établissements<sup>3</sup> (Sirene) en 2017

### Taille des établissements



Source : Insee, Répertoire des entreprises et des établissements<sup>3</sup> (Sirene) au 31/12/2016

<sup>1</sup> : À l'exception des automobiles et des motocycles

<sup>2</sup> : Les services aux particuliers sont composés de l'enseignement, santé et action sociale ainsi que des autres activités de service

<sup>3</sup> : Établissements du champ marchand non agricole

<sup>4</sup> : Y compris inconnu et non enregistré

### Signes conventionnels utilisés

s : secret statistique (y compris entre indicateurs et entre zones géographiques)  
nd : données non disponibles ou non diffusables (ex. mauvaise qualité de géolocalisation)  
/// : absence de résultat due à la nature des choses (ex. pas d'EPCI 2015)