

### Zone étudiée

QP Zone Intercommunale Faubourg De Cambrai - La Briquette (QP059031)

### Zones de comparaison

Communes 2022 : Marly, Valenciennes

EPCI 2015 : CA Valenciennes Métropole

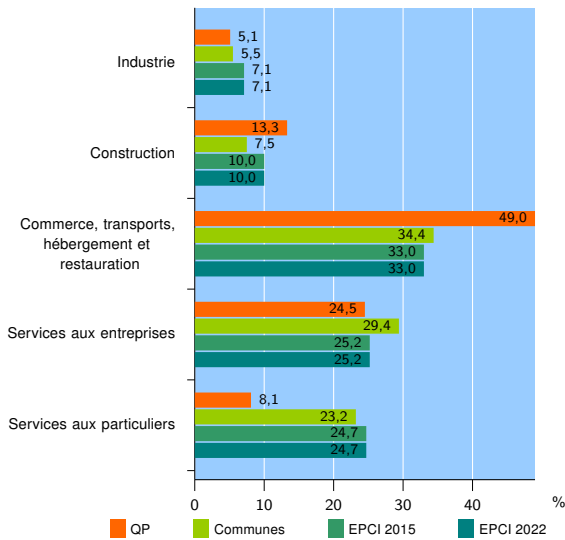
EPCI 2022 : CA Valenciennes Métropole

### Activité des établissements

	QP	Communes	EPCI 2015	EPCI 2022
<b>Nombre d'établissements</b>	<b>98</b>	<b>5 002</b>	<b>11 466</b>	<b>11 466</b>
Industrie	5	275	811	811
Construction	13	373	1 148	1 148
Commerce, transports, hébergement et restauration	48	1 719	3 786	3 786
Dont : commerce de gros <sup>1</sup>	2	170	438	438
commerce de détail <sup>1</sup>	12	793	1 676	1 676
Services aux entreprises	24	1 473	2 893	2 893
Services aux particuliers	8	1 162	2 828	2 828
Dont : enseignement, santé et action sociale	1	761	1 799	1 799

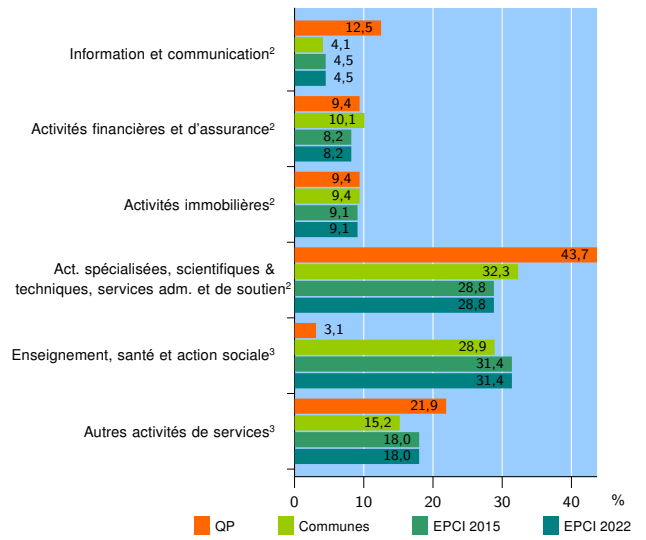
Source : Insee, Répertoire des entreprises et des établissements<sup>4</sup> (Sirene) au 31/12/2020

### Activité des établissements



Source : Insee, Répertoire des entreprises et des établissements<sup>4</sup> (Sirene) au 31/12/2020

### Activité des établissements de service



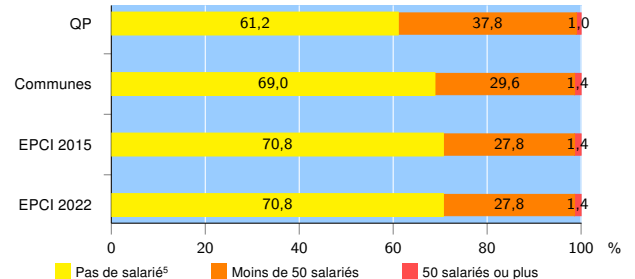
Source : Insee, Répertoire des entreprises et des établissements<sup>4</sup> (Sirene) au 31/12/2020

### Démographie d'établissements

	QP	Communes	EPCI 2015	EPCI 2022
<b>Créations et transferts d'établissements</b>	<b>41</b>	<b>1 127</b>	<b>2 504</b>	<b>2 504</b>
Part des transferts (%)	4,9	17,7	16,5	16,5
Part des créations (%)	95,1	82,3	83,5	83,5
Part de micro-entrepreneurs parmi les créations d'établissements (%)	92,3	64,8	65,8	65,8
<b>Taux de créations et transferts (%)</b>	<b>41,8</b>	<b>22,5</b>	<b>21,8</b>	<b>21,8</b>

Source : Insee, Répertoire des entreprises et des établissements<sup>4</sup> (Sirene) en 2021

### Taille des établissements



Source : Insee, Répertoire des entreprises et des établissements<sup>4</sup> (Sirene) au 31/12/2020

<sup>1</sup> : À l'exception des automobiles et des motocycles

<sup>2</sup> : Services aux entreprises

<sup>3</sup> : Services aux particuliers

<sup>4</sup> : Établissements du champ marchand non agricole

<sup>5</sup> : Y compris inconnu et non enregistré

### Signes conventionnels utilisés

s : secret statistique (y compris entre indicateurs et entre zones géographiques)

nd : donnée non disponible ou non diffusable

/// : donnée non calculable (ex. pas d'EPCI 2015)