

## Tissu économique

### Zone étudiée

QP Lecocq (QP059024)

### Zones de comparaison

Commune 2020 : Condé-sur-l'Escaut

EPCI 2015 : CA Valenciennes Métropole

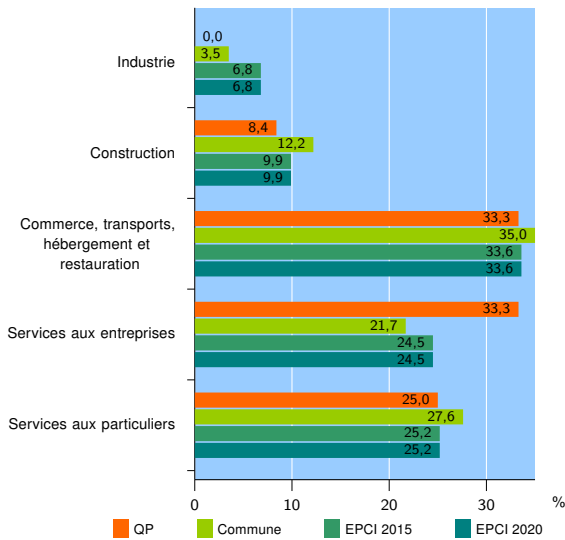
EPCI 2020 : CA Valenciennes Métropole

### Activité des établissements

	QP	Commune	EPCI 2015	EPCI 2020
<b>Nombre d'établissements</b>	<b>12</b>	<b>369</b>	<b>10 217</b>	<b>10 217</b>
Industrie	0	13	694	694
Construction	1	45	1 009	1 009
Commerce, transports, hébergement et restauration	4	129	3 440	3 440
Dont : commerce de gros <sup>1</sup>	0	13	443	443
commerce de détail <sup>1</sup>	1	57	1 571	1 571
Services aux entreprises	4	80	2 501	2 501
Services aux particuliers	3	102	2 573	2 573
Dont : enseignement, santé et action sociale	1	68	1 676	1 676

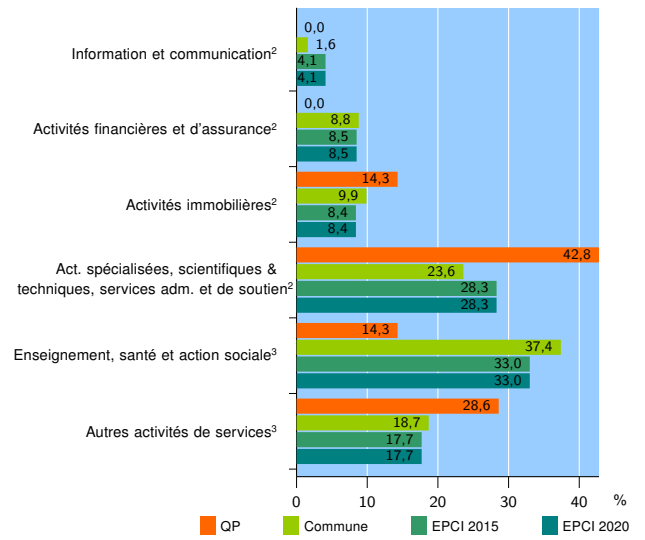
Source : Insee, Répertoire des entreprises et des établissements<sup>4</sup> (Sirene) au 31/12/2018

### Activité des établissements



Source : Insee, Répertoire des entreprises et des établissements<sup>4</sup> (Sirene) au 31/12/2018

### Activité des établissements de service



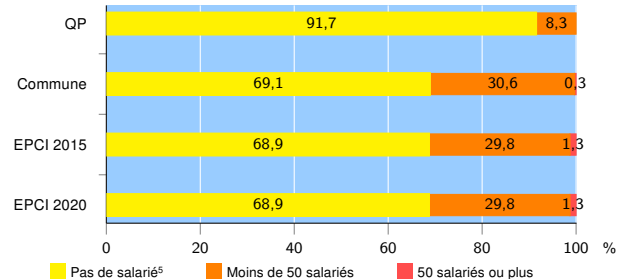
Source : Insee, Répertoire des entreprises et des établissements<sup>4</sup> (Sirene) au 31/12/2018

### Démographie d'établissements

	QP	Commune	EPCI 2015	EPCI 2020
<b>Créations et transferts d'établissements</b>	<b>5</b>	<b>80</b>	<b>2 003</b>	<b>2 003</b>
Part des transferts (%)	20,0	18,8	18,1	18,1
Part des créations (%)	80,0	81,2	81,9	81,9
Part de micro-entrepreneurs parmi les créations d'établissements (%)	100,0	66,2	56,2	56,2
<b>Taux de créations et transferts (%)</b>	<b>41,7</b>	<b>21,7</b>	<b>19,6</b>	<b>19,6</b>

Source : Insee, Répertoire des entreprises et des établissements<sup>4</sup> (Sirene) en 2019

### Taille des établissements



Source : Insee, Répertoire des entreprises et des établissements<sup>4</sup> (Sirene) au 31/12/2018

<sup>1</sup> : À l'exception des automobiles et des motocycles

<sup>2</sup> : Services aux entreprises

<sup>3</sup> : Services aux particuliers

<sup>4</sup> : Établissements du champ marchand non agricole

<sup>5</sup> : Y compris inconnu et non enregistré

### Signes conventionnels utilisés

s : secret statistique (y compris entre indicateurs et entre zones géographiques)

nd : données non disponibles ou non diffusables (ex. mauvaise qualité de géolocalisation)

/// : absence de résultat due à la nature des choses (ex. pas d'EPCI 2015)