

## Tissu économique

### Zone étudiée

QP Cité Thiers - Cité Du Rivage (QP059022)

### Zones de comparaison

Communes 2020 : Bruay-sur-l'Escaut, Escautpont

EPCI 2015 : CA de la Porte du Hainaut, CA Valenciennes Métropole

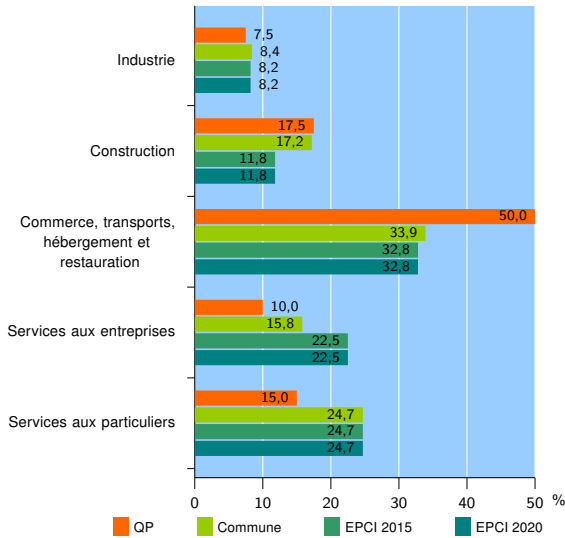
EPCI 2020 : CA de la Porte du Hainaut, CA Valenciennes Métropole

### Activité des établissements

	QP	Commune	EPCI 2015	EPCI 2020
<b>Nombre d'établissements</b>	<b>40</b>	<b>558</b>	<b>17 488</b>	<b>17 518</b>
Industrie	3	47	1 441	1 445
Construction	7	96	2 056	2 062
Commerce, transports, hébergement et restauration	20	189	5 738	5 750
Dont : commerce de gros <sup>1</sup>	1	18	703	703
commerce de détail <sup>1</sup>	12	93	2 699	2 704
Services aux entreprises	4	88	3 930	3 934
Services aux particuliers	6	138	4 323	4 327
Dont : enseignement, santé et action sociale	1	78	2 773	2 776

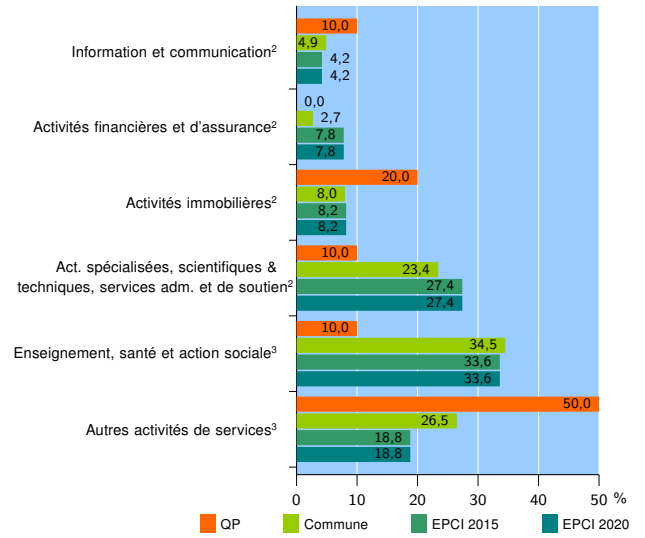
Source : Insee, Répertoire des entreprises et des établissements<sup>4</sup> (Sirene) au 31/12/2018

### Activité des établissements



Source : Insee, Répertoire des entreprises et des établissements<sup>4</sup> (Sirene) au 31/12/2018

### Activité des établissements de service



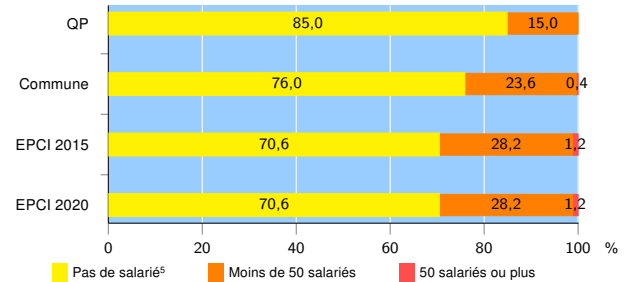
Source : Insee, Répertoire des entreprises et des établissements<sup>4</sup> (Sirene) au 31/12/2018

### Démographie d'établissements

	QP	Commune	EPCI 2015	EPCI 2020
<b>Créations et transferts d'établissements</b>	<b>12</b>	<b>106</b>	<b>3 478</b>	<b>3 487</b>
Part des transferts (%)	8,3	9,4	18,3	18,4
Part des créations (%)	91,7	90,6	81,7	81,6
Part de micro-entrepreneurs parmi les créations d'établissements (%)	63,6	58,3	59,2	59,2
<b>Taux de créations et transferts (%)</b>	<b>30,0</b>	<b>19,0</b>	<b>19,9</b>	<b>19,9</b>

Source : Insee, Répertoire des entreprises et des établissements<sup>4</sup> (Sirene) en 2019

### Taille des établissements



Source : Insee, Répertoire des entreprises et des établissements<sup>4</sup> (Sirene) au 31/12/2018

<sup>1</sup> : À l'exception des automobiles et des motocycles

<sup>2</sup> : Services aux entreprises

<sup>3</sup> : Services aux particuliers

<sup>4</sup> : Établissements du champ marchand non agricole

<sup>5</sup> : Y compris inconnu et non enregistré

### Signes conventionnels utilisés

s : secret statistique (y compris entre indicateurs et entre zones géographiques)

nd : données non disponibles ou non diffusables (ex. mauvaise qualité de géolocalisation)

/// : absence de résultat due à la nature des choses (ex. pas d'EPCI 2015)