

Tissu économique

Zone étudiée

QP Quartier Intercommunal Sous-Le Bois Montplaisir Rue D'Hautmont (QP059019)

Zones de comparaison

Communes 2019 : Hautmont, Louvroil, Maubeuge, Neuf-Mesnil

EPCI 2015 : CA Maubeuge Val de Sambre

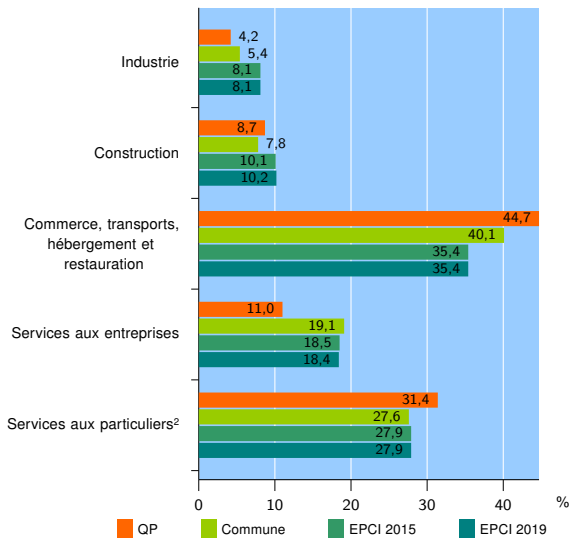
EPCI 2019 : CA Maubeuge Val de Sambre

Activité des établissements

	QP	Commune	EPCI 2015	EPCI 2019
Nombre d'établissements	264	2 514	5 113	5 122
Industrie	11	135	413	413
Construction	23	197	519	521
Commerce, transports, hébergement et restauration	118	1 009	1 809	1 813
Dont : commerce de gros ¹	7	84	185	185
commerce de détail ¹	60	512	850	851
Services aux entreprises	29	479	944	945
Services aux particuliers ²	83	694	1 428	1 430
Dont : enseignement, santé et action sociale	62	483	911	912

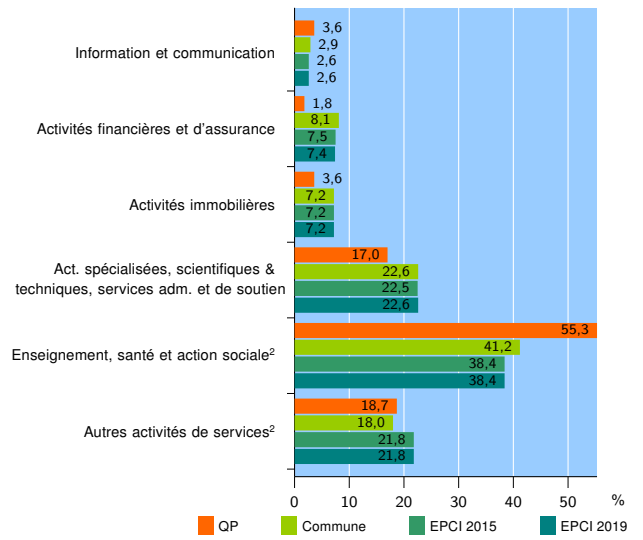
Source : Insee, Répertoire des entreprises et des établissements³ (Sirene) au 31/12/2017

Activité des établissements



Source : Insee, Répertoire des entreprises et des établissements³ (Sirene) au 31/12/2017

Activité des établissements de service



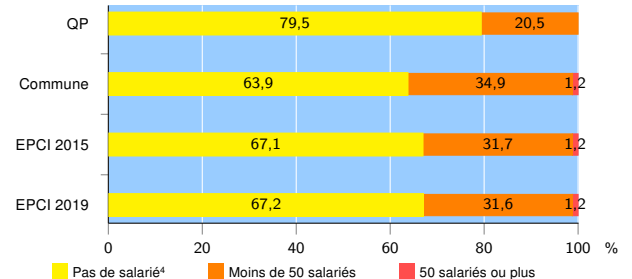
Source : Insee, Répertoire des entreprises et des établissements³ (Sirene) au 31/12/2017

Démographie d'établissements

	QP	Commune	EPCI 2015	EPCI 2019
Créations et transferts d'établissements	42	350	733	739
Part des transferts (%)	21,4	14,9	17,9	17,9
Part des créations (%)	78,6	85,1	82,1	82,1
Part de micro-entrepreneurs parmi les créations d'établissements (%)	60,6	s	s	44,5
Taux de créations et transferts (%)	15,9	13,9	14,3	14,4

Source : Insee, Répertoire des entreprises et des établissements³ (Sirene) en 2018

Taille des établissements



Source : Insee, Répertoire des entreprises et des établissements³ (Sirene) au 31/12/2017

¹ : À l'exception des automobiles et des motocycles

² : Les services aux particuliers sont composés de l'enseignement, santé et action sociale ainsi que des autres activités de service

³ : Établissements du champ marchand non agricole

⁴ : Y compris inconnu et non enregistré

Signes conventionnels utilisés

s : secret statistique (y compris entre indicateurs et entre zones géographiques)
nd : données non disponibles ou non diffusables (ex. mauvaise qualité de géolocalisation)
/// : absence de résultat due à la nature des choses (ex. pas d'EPCI 2015)