

## Tissu économique

### Zone étudiée

QP L'Épinette (QP059018)

### Zones de comparaison

Commune 2018 : Maubeuge

EPCI 2015 : CA Maubeuge Val de Sambre

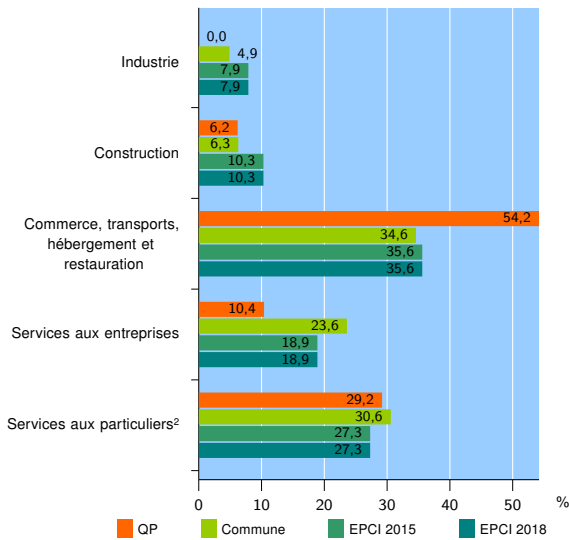
EPCI 2018 : CA Maubeuge Val de Sambre

### Activité des établissements

	QP	Commune	EPCI 2015	EPCI 2018
<b>Nombre d'établissements</b>	<b>48</b>	<b>1 567</b>	<b>4 944</b>	<b>4 949</b>
Industrie	0	77	391	391
Construction	3	99	506	507
Commerce, transports, hébergement et restauration	26	542	1 761	1 763
Dont : commerce de gros <sup>1</sup>	1	53	189	189
commerce de détail <sup>1</sup>	21	255	828	828
Services aux entreprises	5	370	936	936
Services aux particuliers <sup>2</sup>	14	479	1 350	1 352
Dont : enseignement, santé et action sociale	9	358	867	869

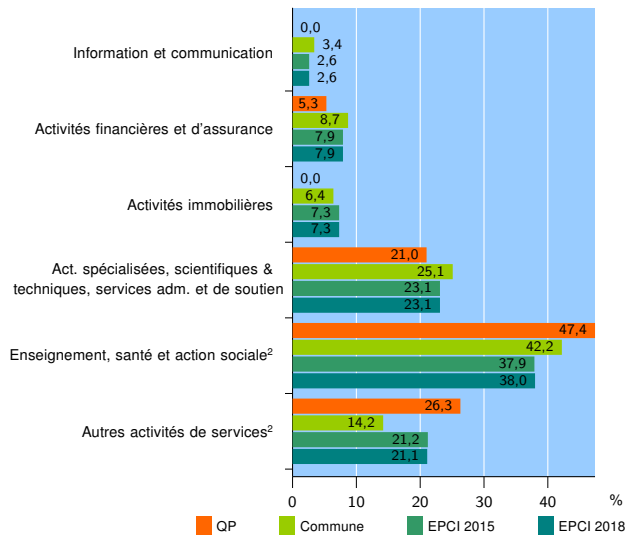
Source : Insee, Répertoire des entreprises et des établissements<sup>3</sup> (Sirene) au 31/12/2016

### Activité des établissements



Source : Insee, Répertoire des entreprises et des établissements<sup>3</sup> (Sirene) au 31/12/2016

### Activité des établissements de service



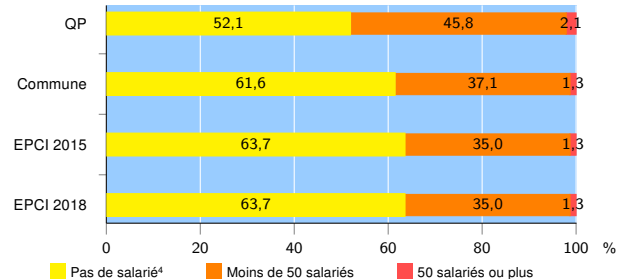
Source : Insee, Répertoire des entreprises et des établissements<sup>3</sup> (Sirene) au 31/12/2016

### Démographie d'établissements

	QP	Commune	EPCI 2015	EPCI 2018
<b>Créations et transferts d'établissements</b>	<b>8</b>	<b>232</b>	<b>771</b>	<b>774</b>
Part des transferts (%)	0,0	20,3	21,4	21,4
Part des créations (%)	100,0	79,7	78,6	78,6
Part de micro-entrepreneurs parmi les créations d'établissements (%)	s	30,3	s	42,6
<b>Taux de créations et transferts (%)</b>	<b>16,7</b>	<b>14,8</b>	<b>15,6</b>	<b>15,6</b>

Source : Insee, Répertoire des entreprises et des établissements<sup>3</sup> (Sirene) en 2017

### Taille des établissements



Source : Insee, Répertoire des entreprises et des établissements<sup>3</sup> (Sirene) au 31/12/2016

<sup>1</sup> : À l'exception des automobiles et des motocycles

<sup>2</sup> : Les services aux particuliers sont composés de l'enseignement, santé et action sociale ainsi que des autres activités de service

<sup>3</sup> : Établissements du champ marchand non agricole

<sup>4</sup> : Y compris inconnu et non enregistré

### Signes conventionnels utilisés

s : secret statistique (y compris entre indicateurs et entre zones géographiques)  
nd : données non disponibles ou non diffusables (ex. mauvaise qualité de géolocalisation)  
/// : absence de résultat due à la nature des choses (ex. pas d'EPCI 2015)