

## Tissu économique

### Zone étudiée

QP Provinces Françaises (QP059017)

### Zones de comparaison

Commune 2019 : Maubeuge

EPCI 2015 : CA Maubeuge Val de Sambre

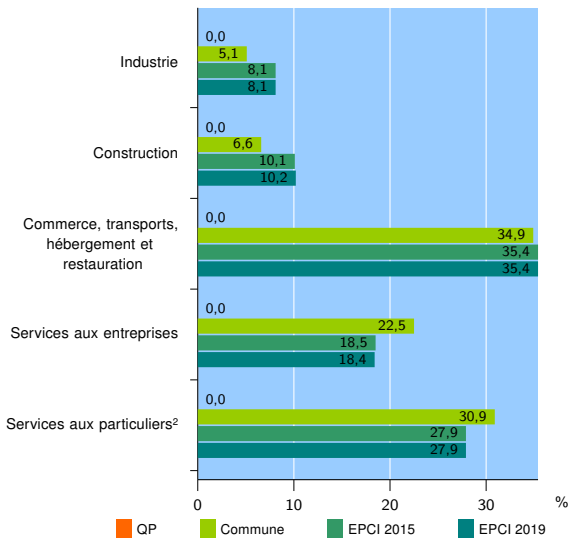
EPCI 2019 : CA Maubeuge Val de Sambre

### Activité des établissements

	QP	Commune	EPCI 2015	EPCI 2019
<b>Nombre d'établissements</b>	nd	1 615	5 113	5 122
Industrie	nd	82	413	413
Construction	nd	106	519	521
Commerce, transports, hébergement et restauration	nd	564	1 809	1 813
Dont : commerce de gros <sup>1</sup>	nd	49	185	185
commerce de détail <sup>1</sup>	nd	263	850	851
Services aux entreprises	nd	363	944	945
Services aux particuliers <sup>2</sup>	nd	500	1 428	1 430
Dont : enseignement, santé et action sociale	nd	372	911	912

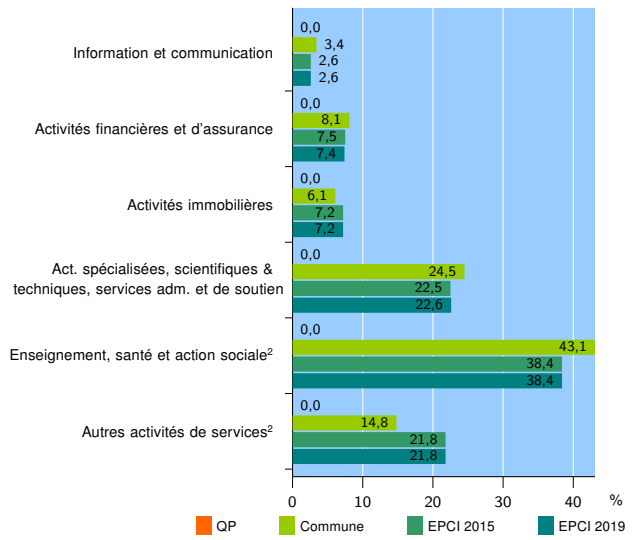
Source : Insee, Répertoire des entreprises et des établissements<sup>3</sup> (Sirene) au 31/12/2017

### Activité des établissements



Source : Insee, Répertoire des entreprises et des établissements<sup>3</sup> (Sirene) au 31/12/2017

### Activité des établissements de service



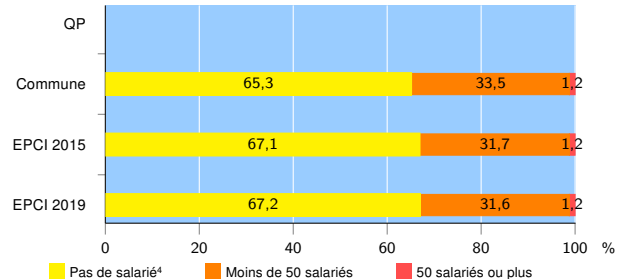
Source : Insee, Répertoire des entreprises et des établissements<sup>3</sup> (Sirene) au 31/12/2017

### Démographie d'établissements

	QP	Commune	EPCI 2015	EPCI 2019
<b>Créations et transferts d'établissements</b>	nd	243	733	739
Part des transferts (%)	nd	16,5	17,9	17,9
Part des créations (%)	nd	83,5	82,1	82,1
Part de micro-entrepreneurs parmi les créations d'établissements (%)	nd	36,9	s	44,5
<b>Taux de créations et transferts (%)</b>	nd	15,0	14,3	14,4

Source : Insee, Répertoire des entreprises et des établissements<sup>3</sup> (Sirene) en 2018

### Taille des établissements



Source : Insee, Répertoire des entreprises et des établissements<sup>3</sup> (Sirene) au 31/12/2017

<sup>1</sup> : À l'exception des automobiles et des motocycles

<sup>2</sup> : Les services aux particuliers sont composés de l'enseignement, santé et action sociale ainsi que des autres activités de service

<sup>3</sup> : Établissements du champ marchand non agricole

<sup>4</sup> : Y compris inconnu et non enregistré

### Signes conventionnels utilisés

s : secret statistique (y compris entre indicateurs et entre zones géographiques)  
nd : données non disponibles ou non diffusables (ex. mauvaise qualité de géolocalisation)  
/// : absence de résultat due à la nature des choses (ex. pas d'EPCI 2015)