

## Tissu économique

### Zone étudiée

QP Quartier Prioritaire De Hornaing (QP059001)

### Zones de comparaison

Commune 2018 : Hornaing

EPCI 2015 : CC Coeur d'Ostrevent [c.C.C.O.]

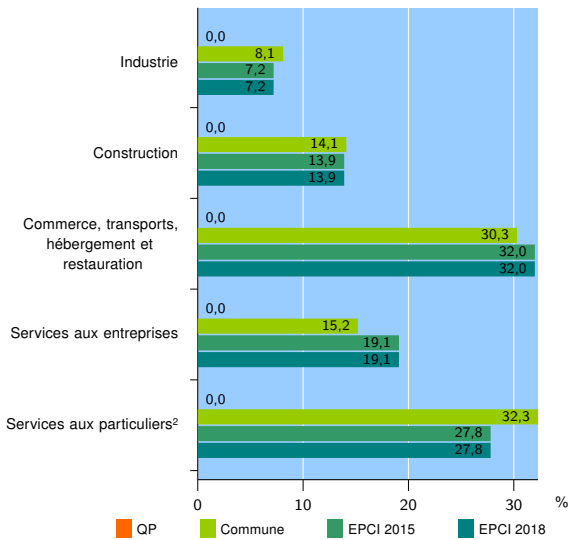
EPCI 2018 : CC Coeur d'Ostrevent [C.C.C.O.]

### Activité des établissements

	QP	Commune	EPCI 2015	EPCI 2018
<b>Nombre d'établissements</b>	nd	99	2 279	2 279
Industrie	nd	8	165	165
Construction	nd	14	316	316
Commerce, transports, hébergement et restauration	nd	30	730	730
Dont : commerce de gros <sup>1</sup>	nd	1	63	63
commerce de détail <sup>1</sup>	nd	16	360	360
Services aux entreprises	nd	15	435	435
Services aux particuliers <sup>2</sup>	nd	32	633	633
Dont : enseignement, santé et action sociale	nd	18	392	392

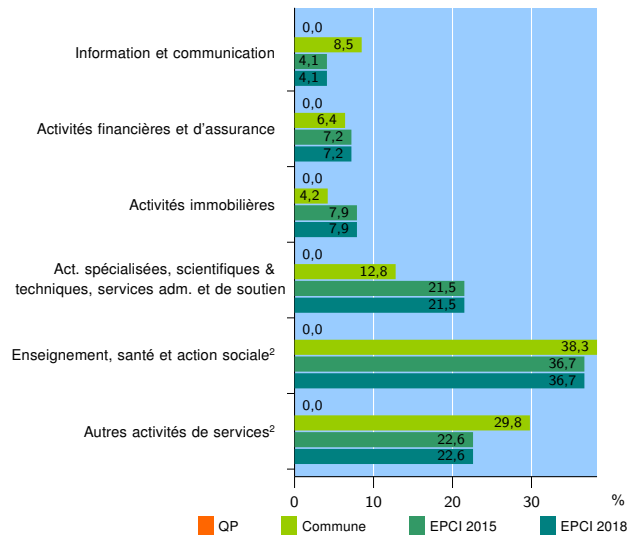
Source : Insee, Répertoire des entreprises et des établissements<sup>3</sup> (Sirene) au 31/12/2016

### Activité des établissements



Source : Insee, Répertoire des entreprises et des établissements<sup>3</sup> (Sirene) au 31/12/2016

### Activité des établissements de service



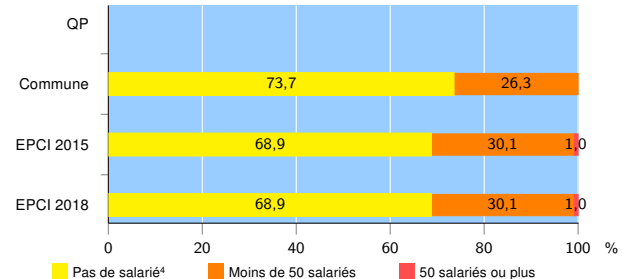
Source : Insee, Répertoire des entreprises et des établissements<sup>3</sup> (Sirene) au 31/12/2016

### Démographie d'établissements

	QP	Commune	EPCI 2015	EPCI 2018
<b>Créations et transferts d'établissements</b>	nd	12	373	373
Part des transferts (%)	nd	16,7	22,8	22,8
Part des créations (%)	nd	83,3	77,2	77,2
Part de micro-entrepreneurs parmi les créations d'établissements (%)	nd	60,0	55,6	55,6
<b>Taux de créations et transferts (%)</b>	nd	12,1	16,4	16,4

Source : Insee, Répertoire des entreprises et des établissements<sup>3</sup> (Sirene) en 2017

### Taille des établissements



Source : Insee, Répertoire des entreprises et des établissements<sup>3</sup> (Sirene) au 31/12/2016

<sup>1</sup> : À l'exception des automobiles et des motocycles

<sup>2</sup> : Les services aux particuliers sont composés de l'enseignement, santé et action sociale ainsi que des autres activités de service

<sup>3</sup> : Établissements du champ marchand non agricole

<sup>4</sup> : Y compris inconnu et non enregistré

### Signes conventionnels utilisés

s : secret statistique (y compris entre indicateurs et entre zones géographiques)  
nd : données non disponibles ou non diffusables (ex. mauvaise qualité de géolocalisation)  
/// : absence de résultat due à la nature des choses (ex. pas d'EPCI 2015)