

Tissu économique

Zone étudiée

QP Champagne Moulin - Roux (QP002011)

Zones de comparaison

Commune 2019 : Laon

EPCI 2015 : CA du Pays de Laon

EPCI 2019 : CA du Pays de Laon

En raison de l'évolution de certaines limites territoriales, les contours des zones de comparaison communale ou EPCI en dernière géographie peuvent différer de ceux de la fiche de l'année précédente.

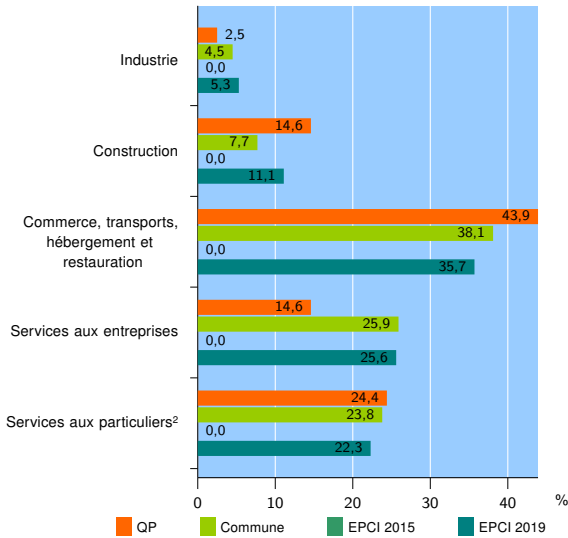
Fiche mise à jour le 09/07/2021
Version : 2020

Activité des établissements

	QP	Commune	EPCI 2015	EPCI 2019
Nombre d'établissements	41	1 476	nd	2 281
Industrie	1	66	nd	120
Construction	6	114	nd	254
Commerce, transports, hébergement et restauration	18	563	nd	814
Dont : commerce de gros ¹	1	48	nd	81
commerce de détail ¹	10	270	nd	365
Services aux entreprises	6	382	nd	583
Services aux particuliers ²	10	351	nd	510
Dont : enseignement, santé et action sociale	6	221	nd	302

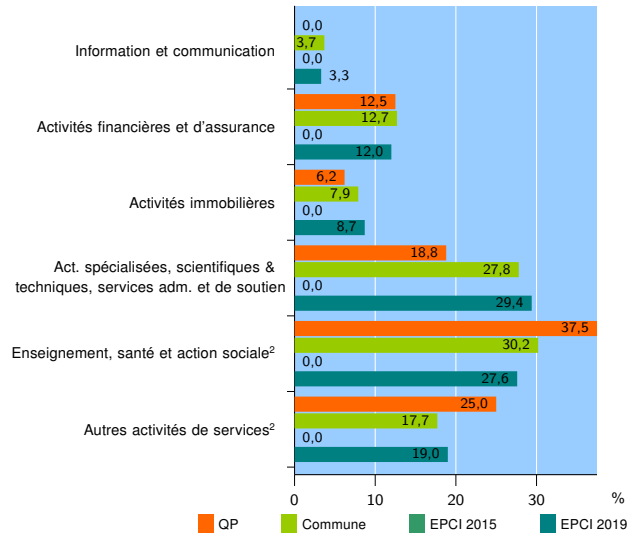
Source : Insee, Répertoire des entreprises et des établissements³ (Sirene) au 31/12/2017

Activité des établissements



Source : Insee, Répertoire des entreprises et des établissements³ (Sirene) au 31/12/2017

Activité des établissements de service



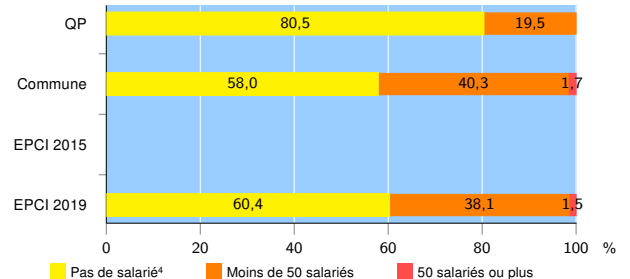
Source : Insee, Répertoire des entreprises et des établissements³ (Sirene) au 31/12/2017

Démographie d'établissements

	QP	Commune	EPCI 2015	EPCI 2019
Créations et transferts d'établissements	16	214	nd	314
Part des transferts (%)	12,5	21,5	nd	20,4
Part des créations (%)	87,5	78,5	nd	79,6
Part de micro-entrepreneurs parmi les créations d'établissements (%)	71,4	42,3	nd	44,8
Taux de créations et transferts (%)	39,0	14,5	nd	13,8

Source : Insee, Répertoire des entreprises et des établissements³ (Sirene) en 2018

Taille des établissements



Source : Insee, Répertoire des entreprises et des établissements³ (Sirene) au 31/12/2017

¹ : À l'exception des automobiles et des motocycles

² : Les services aux particuliers sont composés de l'enseignement, santé et action sociale ainsi que des autres activités de service

³ : Établissements du champ marchand non agricole

⁴ : Y compris inconnu et non enregistré

Signes conventionnels utilisés

s : secret statistique (y compris entre indicateurs et entre zones géographiques)
nd : données non disponibles ou non diffusables (ex. mauvaise qualité de géolocalisation)
/// : absence de résultat due à la nature des choses (ex. pas d'EPCI 2015)