

## Tissu économique

### Zone étudiée

QP Roosevelt Rebequet (QP002008)

### Zones de comparaison

Commune 2014 : Tergnier

EPCI 2015 : CC Chauny Tergnier

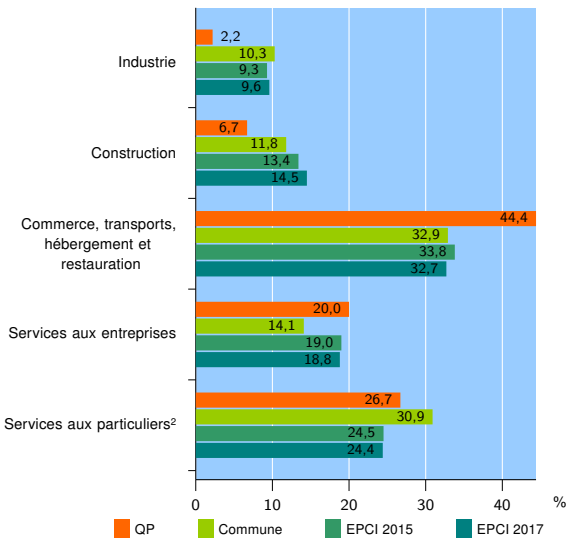
EPCI 2017 : CA Chauny Tergnier la Fère

### Activité des établissements

	QP	Commune	EPCI 2015	EPCI 2017
<b>Nombre d'établissements</b>	<b>45</b>	<b>398</b>	<b>1 556</b>	<b>2 174</b>
Industrie	1	41	145	209
Construction	3	47	209	316
Commerce, transports, hébergement et restauration	20	131	525	710
Dont : commerce de gros <sup>1</sup>	0	6	47	70
commerce de détail <sup>1</sup>	7	61	268	349
Services aux entreprises	9	56	296	409
Services aux particuliers <sup>2</sup>	12	123	381	530
Dont : enseignement, santé et action sociale	8	74	216	293

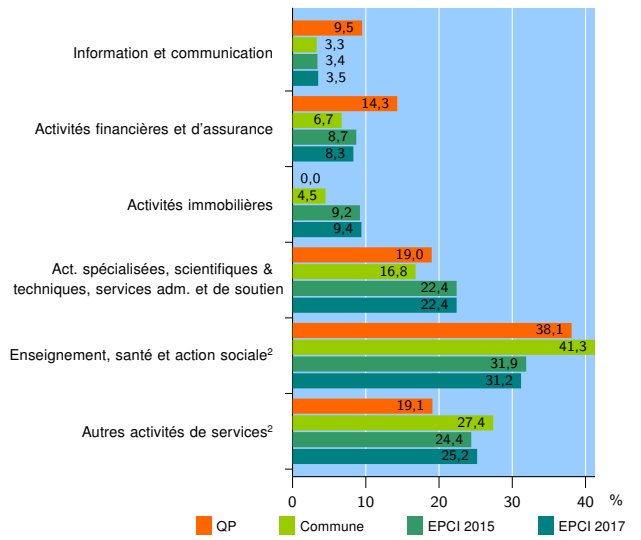
Source : Insee, Répertoire des entreprises et des établissements<sup>3</sup> (Sirene) au 01/01/2015

### Activité des établissements



Source : Insee, Répertoire des entreprises et des établissements<sup>3</sup> (Sirene) au 01/01/2015

### Activité des établissements de service



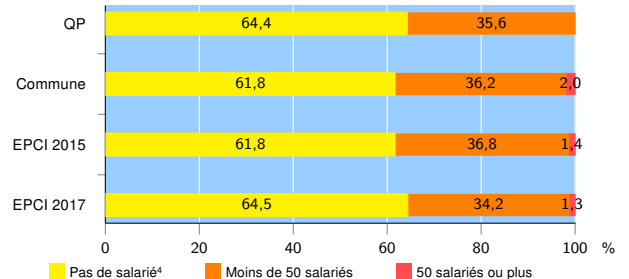
Source : Insee, Répertoire des entreprises et des établissements<sup>3</sup> (Sirene) au 01/01/2015

### Démographie d'établissements

	QP	Commune	EPCI 2015	EPCI 2017
<b>Créations et transferts d'établissements</b>	<b>1</b>	<b>48</b>	<b>203</b>	<b>297</b>
Part des transferts (%)	0,0	16,7	15,8	16,8
Part des créations (%)	100,0	83,3	84,2	83,2
Part de micro-entrepreneurs parmi les créations d'établissements (%)	s	55,0	51,5	55,9
<b>Taux de créations et transferts (%)</b>	<b>2,2</b>	<b>12,1</b>	<b>13,0</b>	<b>13,7</b>

Source : Insee, Répertoire des entreprises et des établissements<sup>3</sup> (Sirene) en 2015

### Taille des établissements



Source : Insee, Répertoire des entreprises et des établissements<sup>3</sup> (Sirene) au 01/01/2015

<sup>1</sup> : À l'exception des automobiles et des motocycles

<sup>2</sup> : Les services aux particuliers sont composés de l'enseignement, santé et action sociale ainsi que des autres activités de service

<sup>3</sup> : Établissements du champ marchand non agricole

<sup>4</sup> : Y compris inconnu et non enregistré

### Signes conventionnels utilisés

s : secret statistique (y compris entre indicateurs et entre zones géographiques)  
nd : données non disponibles ou non diffusables (ex. mauvaise qualité de géolocalisation)  
/// : absence de résultat due à la nature des choses (ex. pas d'EPCI 2015)