

## Tissu économique

### Zone étudiée

QP Champ Roland Et Bords De L'Oise (QP002005)

### Zones de comparaison

Commune 2018 : Hirson

EPCI 2015 : CC du Pays des Trois Rivières

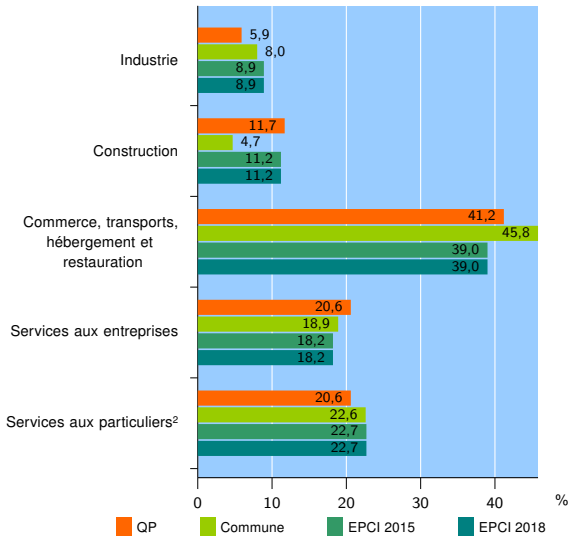
EPCI 2018 : CC des Trois Rivières

### Activité des établissements

	QP	Commune	EPCI 2015	EPCI 2018
<b>Nombre d'établissements</b>	<b>34</b>	<b>402</b>	<b>795</b>	<b>795</b>
Industrie	2	32	71	71
Construction	4	19	89	89
Commerce, transports, hébergement et restauration	14	184	310	310
Dont : commerce de gros <sup>1</sup>	1	12	30	30
commerce de détail <sup>1</sup>	5	109	162	162
Services aux entreprises	7	76	145	145
Services aux particuliers <sup>2</sup>	7	91	180	180
Dont : enseignement, santé et action sociale	4	53	105	105

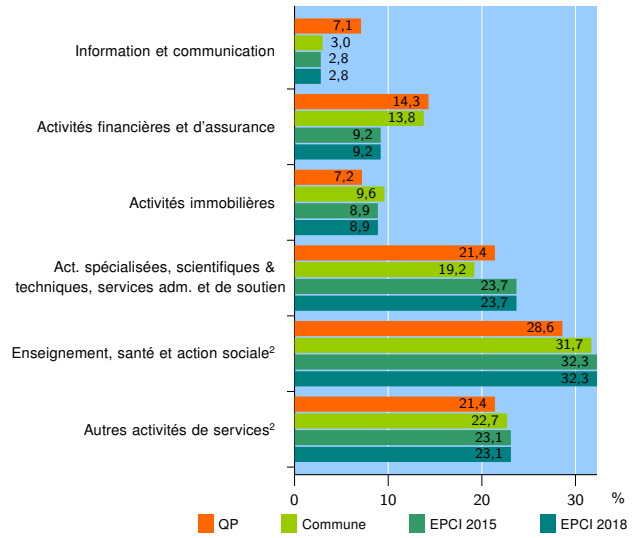
Source : Insee, Répertoire des entreprises et des établissements<sup>3</sup> (Sirene) au 31/12/2016

### Activité des établissements



Source : Insee, Répertoire des entreprises et des établissements<sup>3</sup> (Sirene) au 31/12/2016

### Activité des établissements de service



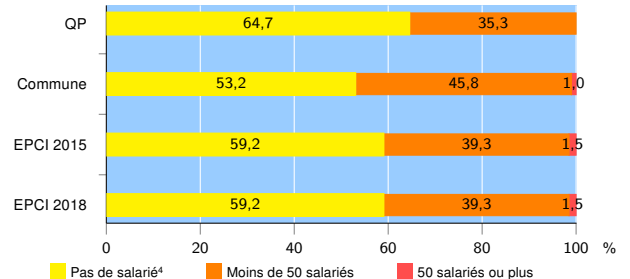
Source : Insee, Répertoire des entreprises et des établissements<sup>3</sup> (Sirene) au 31/12/2016

### Démographie d'établissements

	QP	Commune	EPCI 2015	EPCI 2018
<b>Créations et transferts d'établissements</b>	<b>2</b>	<b>55</b>	<b>128</b>	<b>128</b>
Part des transferts (%)	0,0	20,0	9,4	9,4
Part des créations (%)	100,0	80,0	90,6	90,6
Part de micro-entrepreneurs parmi les créations d'établissements (%)	s	54,5	46,6	46,6
<b>Taux de créations et transferts (%)</b>	<b>5,9</b>	<b>13,7</b>	<b>16,1</b>	<b>16,1</b>

Source : Insee, Répertoire des entreprises et des établissements<sup>3</sup> (Sirene) en 2017

### Taille des établissements



Source : Insee, Répertoire des entreprises et des établissements<sup>3</sup> (Sirene) au 31/12/2016

<sup>1</sup> : À l'exception des automobiles et des motocycles

<sup>2</sup> : Les services aux particuliers sont composés de l'enseignement, santé et action sociale ainsi que des autres activités de service

<sup>3</sup> : Établissements du champ marchand non agricole

<sup>4</sup> : Y compris inconnu et non enregistré

### Signes conventionnels utilisés

s : secret statistique (y compris entre indicateurs et entre zones géographiques)

nd : données non disponibles ou non diffusables (ex. mauvaise qualité de géolocalisation)

/// : absence de résultat due à la nature des choses (ex. pas d'EPCI 2015)