

## Tissu économique

### Zone étudiée

QP Lalizel (QP076027)

### Zones de comparaison

Commune 2019 : Barentin

EPCI 2015 : CC Caux - Austreberthe

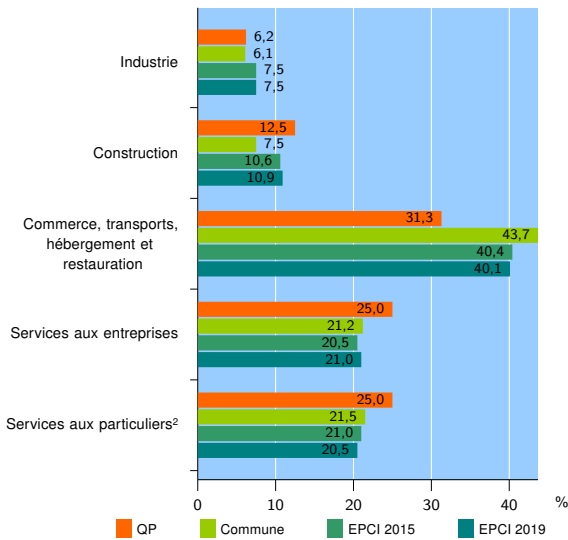
EPCI 2019 : CC Caux - Austreberthe

### Activité des établissements

	QP	Commune	EPCI 2015	EPCI 2019
<b>Nombre d'établissements</b>	<b>16</b>	<b>684</b>	<b>1 222</b>	<b>1 289</b>
Industrie	1	42	92	96
Construction	2	51	129	141
Commerce, transports, hébergement et restauration	5	299	494	517
Dont : commerce de gros <sup>1</sup>	1	24	43	46
commerce de détail <sup>1</sup>	1	185	298	304
Services aux entreprises	4	145	250	271
Services aux particuliers <sup>2</sup>	4	147	257	264
Dont : enseignement, santé et action sociale	2	89	139	143

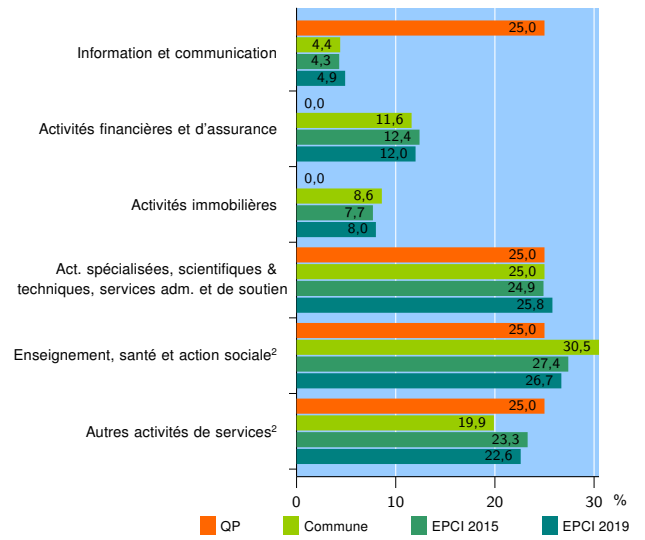
Source : Insee, Répertoire des entreprises et des établissements<sup>3</sup> (Sirene) au 31/12/2017

### Activité des établissements



Source : Insee, Répertoire des entreprises et des établissements<sup>3</sup> (Sirene) au 31/12/2017

### Activité des établissements de service



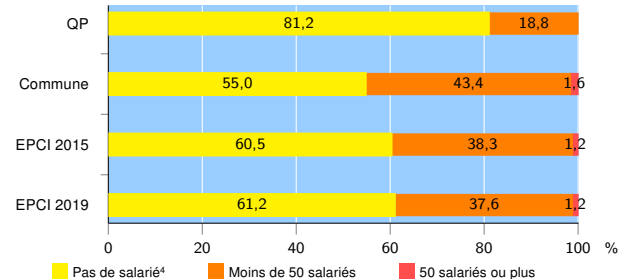
Source : Insee, Répertoire des entreprises et des établissements<sup>3</sup> (Sirene) au 31/12/2017

### Démographie d'établissements

	QP	Commune	EPCI 2015	EPCI 2019
<b>Créations et transferts d'établissements</b>	<b>2</b>	<b>93</b>	<b>202</b>	<b>207</b>
Part des transferts (%)	0,0	17,2	31,2	30,9
Part des créations (%)	100,0	82,8	68,8	69,1
Part de micro-entrepreneurs parmi les créations d'établissements (%)	s	39,0	s	49,0
<b>Taux de créations et transferts (%)</b>	<b>12,5</b>	<b>13,6</b>	<b>16,5</b>	<b>16,1</b>

Source : Insee, Répertoire des entreprises et des établissements<sup>3</sup> (Sirene) en 2018

### Taille des établissements



Source : Insee, Répertoire des entreprises et des établissements<sup>3</sup> (Sirene) au 31/12/2017

<sup>1</sup> : À l'exception des automobiles et des motocycles

<sup>2</sup> : Les services aux particuliers sont composés de l'enseignement, santé et action sociale ainsi que des autres activités de service

<sup>3</sup> : Établissements du champ marchand non agricole

<sup>4</sup> : Y compris inconnu et non enregistré

### Signes conventionnels utilisés

s : secret statistique (y compris entre indicateurs et entre zones géographiques)  
nd : données non disponibles ou non diffusables (ex. mauvaise qualité de géolocalisation)  
/// : absence de résultat due à la nature des choses (ex. pas d'EPCI 2015)