

## Tissu économique

### Zone étudiée

QP Quartier De Binche (QP076017)

### Zones de comparaison

Commune 2020 : Maromme

EPCI 2015 : Métropole Rouen Normandie

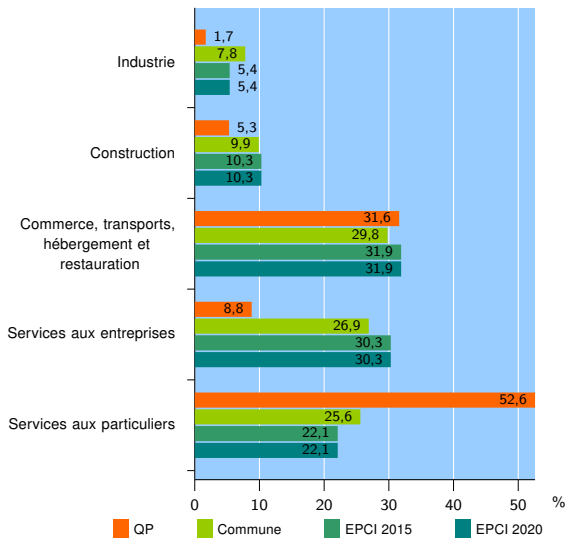
EPCI 2020 : Métropole Rouen Normandie

### Activité des établissements

	QP	Commune	EPCI 2015	EPCI 2020
<b>Nombre d'établissements</b>	<b>57</b>	<b>536</b>	<b>32 733</b>	<b>32 733</b>
Industrie	1	42	1 776	1 776
Construction	3	53	3 369	3 369
Commerce, transports, hébergement et restauration	18	160	10 449	10 449
Dont : commerce de gros <sup>1</sup>	0	19	1 458	1 458
commerce de détail <sup>1</sup>	12	64	4 432	4 432
Services aux entreprises	5	144	9 908	9 908
Services aux particuliers	30	137	7 231	7 231
Dont : enseignement, santé et action sociale	23	90	4 651	4 651

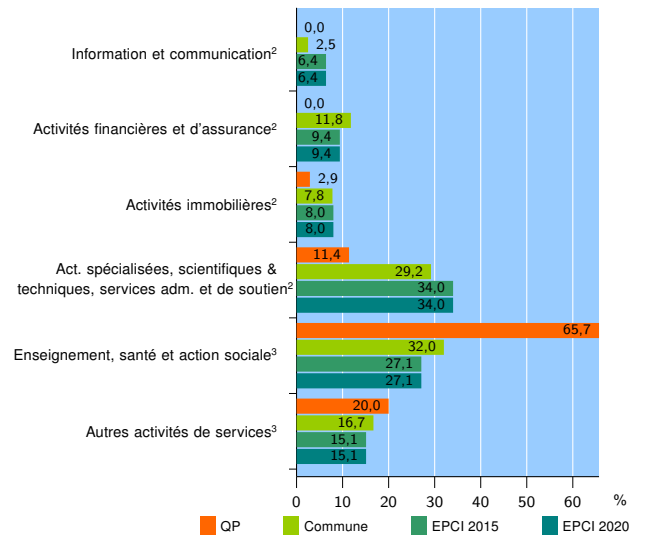
Source : Insee, Répertoire des entreprises et des établissements<sup>4</sup> (Sirene) au 31/12/2018

### Activité des établissements



Source : Insee, Répertoire des entreprises et des établissements<sup>4</sup> (Sirene) au 31/12/2018

### Activité des établissements de service



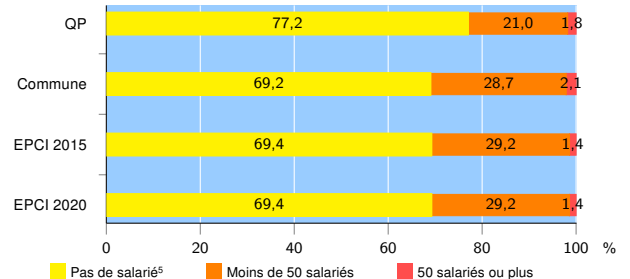
Source : Insee, Répertoire des entreprises et des établissements<sup>4</sup> (Sirene) au 31/12/2018

### Démographie d'établissements

	QP	Commune	EPCI 2015	EPCI 2020
<b>Créations et transferts d'établissements</b>	<b>12</b>	<b>99</b>	<b>6 940</b>	<b>6 940</b>
Part des transferts (%)	8,3	17,2	18,7	18,7
Part des créations (%)	91,7	82,8	81,3	81,3
Part de micro-entrepreneurs parmi les créations d'établissements (%)	36,4	56,1	56,8	56,8
<b>Taux de créations et transferts (%)</b>	<b>21,1</b>	<b>18,5</b>	<b>21,2</b>	<b>21,2</b>

Source : Insee, Répertoire des entreprises et des établissements<sup>4</sup> (Sirene) en 2019

### Taille des établissements



Source : Insee, Répertoire des entreprises et des établissements<sup>4</sup> (Sirene) au 31/12/2018

<sup>1</sup> : À l'exception des automobiles et des motocycles

<sup>2</sup> : Services aux entreprises

<sup>3</sup> : Services aux particuliers

<sup>4</sup> : Établissements du champ marchand non agricole

<sup>5</sup> : Y compris inconnu et non enregistré

### Signes conventionnels utilisés

s : secret statistique (y compris entre indicateurs et entre zones géographiques)  
nd : données non disponibles ou non diffusables (ex. mauvaise qualité de géolocalisation)  
/// : absence de résultat due à la nature des choses (ex. pas d'EPCI 2015)