

## Tissu économique

### Zone étudiée

QP Centre Ville (QP076014)

### Zones de comparaison

Commune 2019 : Elbeuf

EPCI 2015 : Métropole Rouen Normandie

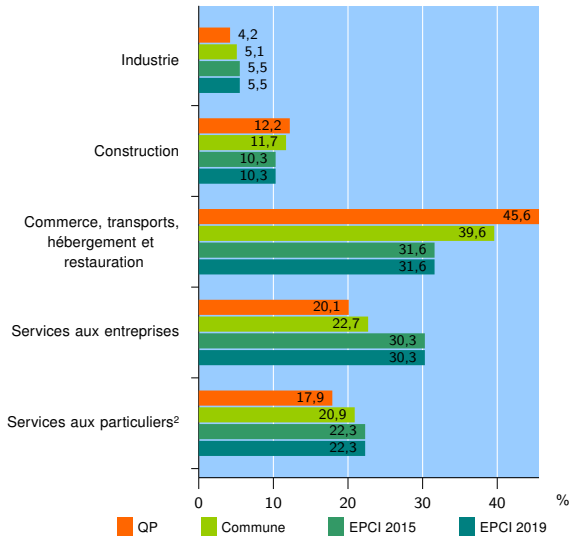
EPCI 2019 : Métropole Rouen Normandie

### Activité des établissements

	QP	Commune	EPCI 2015	EPCI 2019
<b>Nombre d'établissements</b>	<b>329</b>	<b>1 096</b>	<b>30 796</b>	<b>30 796</b>
Industrie	14	56	1 699	1 699
Construction	40	128	3 187	3 187
Commerce, transports, hébergement et restauration	150	434	9 722	9 722
Dont : commerce de gros <sup>1</sup>	7	33	1 371	1 371
commerce de détail <sup>1</sup>	84	228	4 300	4 300
Services aux entreprises	66	249	9 333	9 333
Services aux particuliers <sup>2</sup>	59	229	6 855	6 855
Dont : enseignement, santé et action sociale	25	131	4 439	4 439

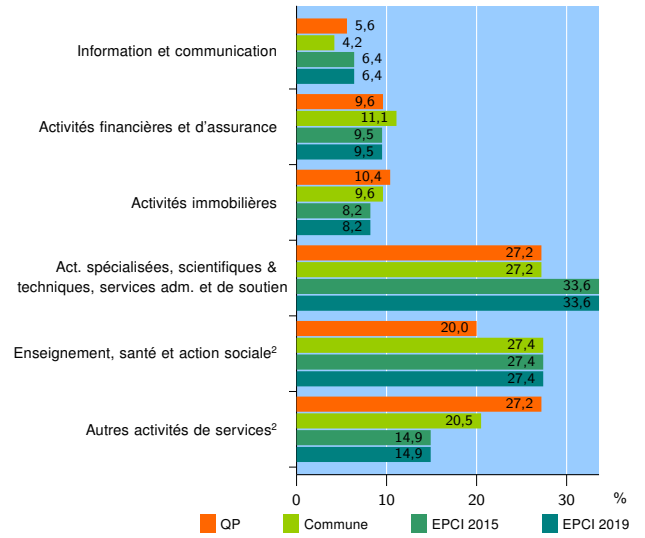
Source : Insee, Répertoire des entreprises et des établissements<sup>3</sup> (Sirene) au 31/12/2017

### Activité des établissements



Source : Insee, Répertoire des entreprises et des établissements<sup>3</sup> (Sirene) au 31/12/2017

### Activité des établissements de service



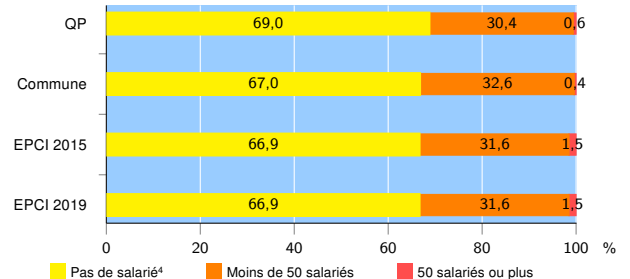
Source : Insee, Répertoire des entreprises et des établissements<sup>3</sup> (Sirene) au 31/12/2017

### Démographie d'établissements

	QP	Commune	EPCI 2015	EPCI 2019
<b>Créations et transferts d'établissements</b>	<b>47</b>	<b>168</b>	<b>6 236</b>	<b>6 236</b>
Part des transferts (%)	21,3	19,0	21,4	21,4
Part des créations (%)	78,7	81,0	78,6	78,6
Part de micro-entrepreneurs parmi les créations d'établissements (%)	45,9	43,4	55,4	55,4
<b>Taux de créations et transferts (%)</b>	<b>14,3</b>	<b>15,3</b>	<b>20,2</b>	<b>20,2</b>

Source : Insee, Répertoire des entreprises et des établissements<sup>3</sup> (Sirene) en 2018

### Taille des établissements



Source : Insee, Répertoire des entreprises et des établissements<sup>3</sup> (Sirene) au 31/12/2017

<sup>1</sup> : À l'exception des automobiles et des motocycles

<sup>2</sup> : Les services aux particuliers sont composés de l'enseignement, santé et action sociale ainsi que des autres activités de service

<sup>3</sup> : Établissements du champ marchand non agricole

<sup>4</sup> : Y compris inconnu et non enregistré

### Signes conventionnels utilisés

s : secret statistique (y compris entre indicateurs et entre zones géographiques)  
nd : données non disponibles ou non diffusables (ex. mauvaise qualité de géolocalisation)  
/// : absence de résultat due à la nature des choses (ex. pas d'EPCI 2015)