

## Tissu économique

### Zone étudiée

QP Parc Du Robec (QP076013)

### Zones de comparaison

Commune 2015 : Darnétal

EPCI 2015 : Métropole Rouen Normandie

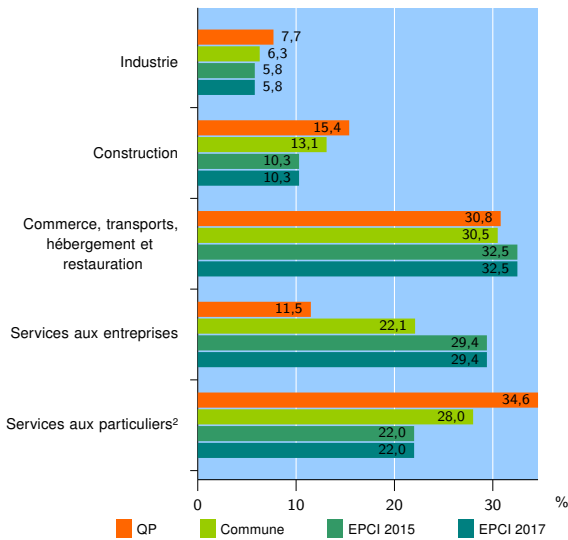
EPCI 2017 : Métropole Rouen Normandie

### Activité des établissements

	QP	Commune	EPCI 2015	EPCI 2017
<b>Nombre d'établissements</b>	<b>26</b>	<b>443</b>	<b>28 461</b>	<b>28 461</b>
Industrie	2	28	1 641	1 641
Construction	4	58	2 936	2 936
Commerce, transports, hébergement et restauration	8	135	9 239	9 239
Dont : commerce de gros <sup>1</sup>	0	21	1 321	1 321
commerce de détail <sup>1</sup>	6	68	4 262	4 262
Services aux entreprises	3	98	8 369	8 369
Services aux particuliers <sup>2</sup>	9	124	6 276	6 276
Dont : enseignement, santé et action sociale	4	69	4 014	4 014

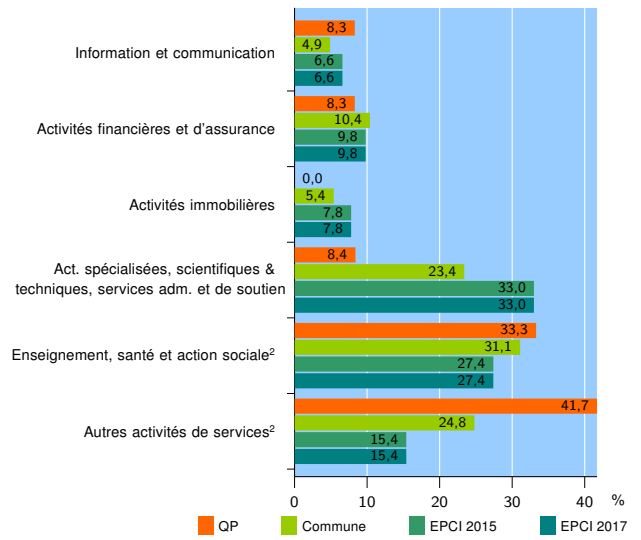
Source : Insee, Répertoire des entreprises et des établissements<sup>3</sup> (Sirene) au 31/12/2015

### Activité des établissements



Source : Insee, Répertoire des entreprises et des établissements<sup>3</sup> (Sirene) au 31/12/2015

### Activité des établissements de service



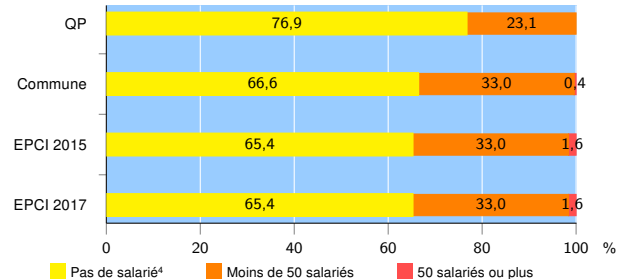
Source : Insee, Répertoire des entreprises et des établissements<sup>3</sup> (Sirene) au 31/12/2015

### Démographie d'établissements

	QP	Commune	EPCI 2015	EPCI 2017
<b>Créations et transferts d'établissements</b>	<b>8</b>	<b>80</b>	<b>4 935</b>	<b>4 935</b>
Part des transferts (%)	25,0	22,5	25,7	25,7
Part des créations (%)	75,0	77,5	74,3	74,3
Part de micro-entrepreneurs parmi les créations d'établissements (%)	66,7	50,0	46,0	46,0
<b>Taux de créations et transferts (%)</b>	<b>30,8</b>	<b>18,1</b>	<b>17,3</b>	<b>17,3</b>

Source : Insee, Répertoire des entreprises et des établissements<sup>3</sup> (Sirene) en 2016

### Taille des établissements



Source : Insee, Répertoire des entreprises et des établissements<sup>3</sup> (Sirene) au 31/12/2015

<sup>1</sup> : À l'exception des automobiles et des motocycles

<sup>2</sup> : Les services aux particuliers sont composés de l'enseignement, santé et action sociale ainsi que des autres activités de service

<sup>3</sup> : Établissements du champ marchand non agricole

<sup>4</sup> : Y compris inconnu et non enregistré

### Signes conventionnels utilisés

s : secret statistique (y compris entre indicateurs et entre zones géographiques)

nd : données non disponibles ou non diffusables (ex. mauvaise qualité de géolocalisation)

/// : absence de résultat due à la nature des choses (ex. pas d'EPCI 2015)