

## Tissu économique

### Zone étudiée

QP Mont Gaillard (QP076005)

### Zones de comparaison

Commune 2020 : Le Havre

EPCI 2015 : CA Havraise (Co.D.A.H.)

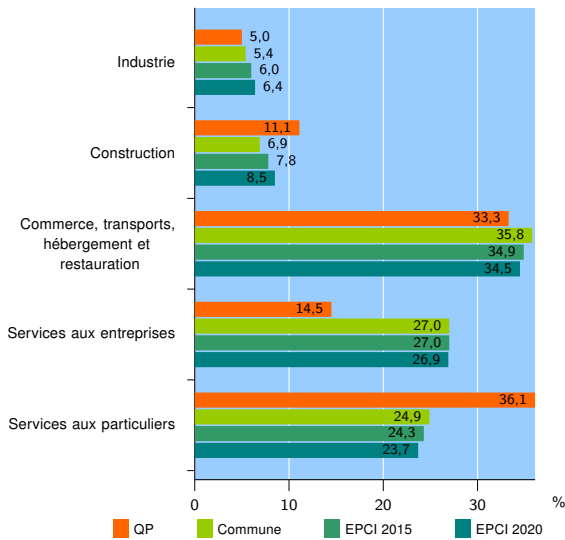
EPCI 2020 : CU du Havre Seine Métropole

### Activité des établissements

	QP	Commune	EPCI 2015	EPCI 2020
<b>Nombre d'établissements</b>	<b>180</b>	<b>9 410</b>	<b>12 564</b>	<b>14 448</b>
Industrie	9	511	753	930
Construction	20	652	982	1 227
Commerce, transports, hébergement et restauration	60	3 372	4 378	4 976
Dont : commerce de gros <sup>1</sup>	3	330	484	560
commerce de détail <sup>1</sup>	27	1 287	1 704	1 881
Services aux entreprises	26	2 535	3 397	3 891
Services aux particuliers	65	2 340	3 054	3 424
Dont : enseignement, santé et action sociale	49	1 540	2 001	2 229

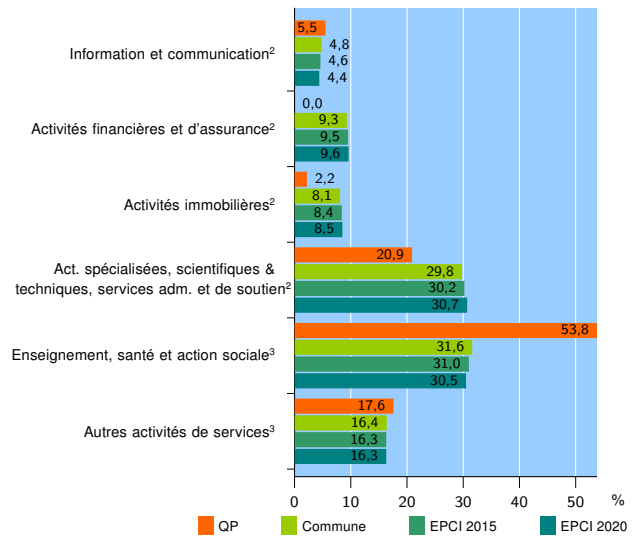
Source : Insee, Répertoire des entreprises et des établissements<sup>4</sup> (Sirene) au 31/12/2018

### Activité des établissements



Source : Insee, Répertoire des entreprises et des établissements<sup>4</sup> (Sirene) au 31/12/2018

### Activité des établissements de service



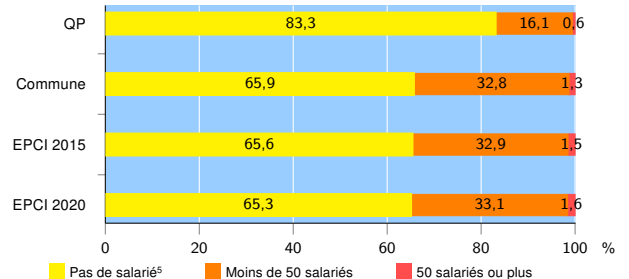
Source : Insee, Répertoire des entreprises et des établissements<sup>4</sup> (Sirene) au 31/12/2018

### Démographie d'établissements

	QP	Commune	EPCI 2015	EPCI 2020
<b>Créations et transferts d'établissements</b>	<b>81</b>	<b>2 133</b>	<b>2 688</b>	<b>3 027</b>
Part des transferts (%)	13,6	17,1	18,2	18,3
Part des créations (%)	86,4	82,9	81,8	81,7
Part de micro-entrepreneurs parmi les créations d'établissements (%)	70,0	65,8	64,3	63,1
<b>Taux de créations et transferts (%)</b>	<b>45,0</b>	<b>22,7</b>	<b>21,4</b>	<b>21,0</b>

Source : Insee, Répertoire des entreprises et des établissements<sup>4</sup> (Sirene) en 2019

### Taille des établissements



Source : Insee, Répertoire des entreprises et des établissements<sup>4</sup> (Sirene) au 31/12/2018

<sup>1</sup> : À l'exception des automobiles et des motocycles

<sup>2</sup> : Services aux entreprises

<sup>3</sup> : Services aux particuliers

<sup>4</sup> : Établissements du champ marchand non agricole

<sup>5</sup> : Y compris inconnu et non enregistré

### Signes conventionnels utilisés

s : secret statistique (y compris entre indicateurs et entre zones géographiques)

nd : données non disponibles ou non diffusables (ex. mauvaise qualité de géolocalisation)

/// : absence de résultat due à la nature des choses (ex. pas d'EPCI 2015)