

## Tissu économique

### Zone étudiée

QP Centre Ville (QP076004)

### Zones de comparaison

Commune 2018 : Gonfreville-l'Orcher

EPCI 2015 : CA Havraise (Co.D.A.H.)

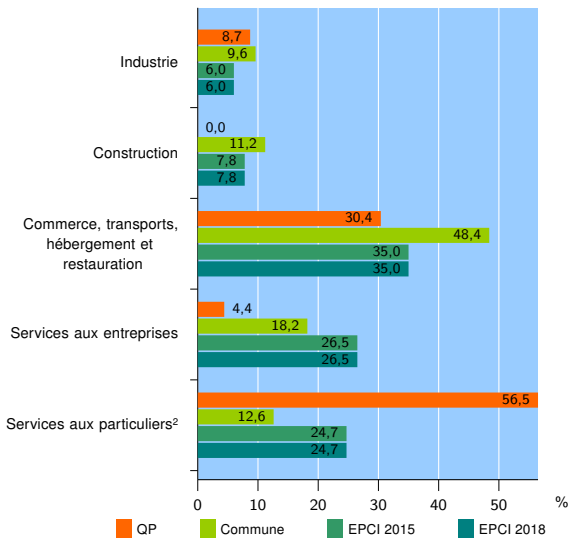
EPCI 2018 : CA Havraise (Co.D.A.H.)

### Activité des établissements

	QP	Commune	EPCI 2015	EPCI 2018
<b>Nombre d'établissements</b>	<b>23</b>	<b>533</b>	<b>11 487</b>	<b>11 487</b>
Industrie	2	51	692	692
Construction	0	60	893	893
Commerce, transports, hébergement et restauration	7	258	4 024	4 024
Dont : commerce de gros <sup>1</sup>	0	26	458	458
commerce de détail <sup>1</sup>	5	125	1 663	1 663
Services aux entreprises	1	97	3 048	3 048
Services aux particuliers <sup>2</sup>	13	67	2 830	2 830
Dont : enseignement, santé et action sociale	9	36	1 890	1 890

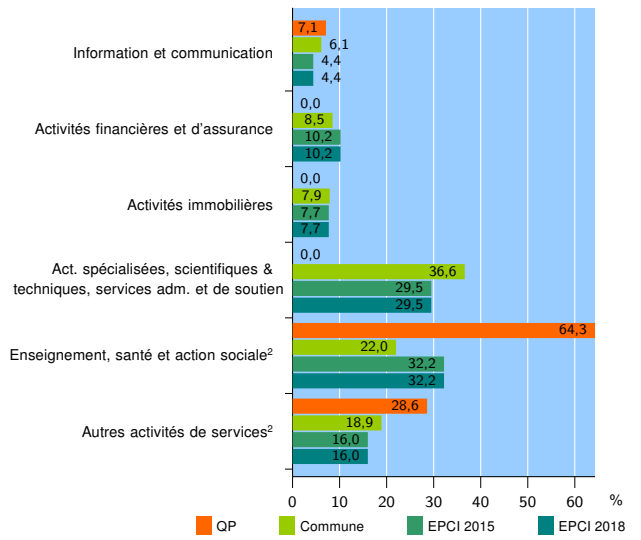
Source : Insee, Répertoire des entreprises et des établissements<sup>3</sup> (Sirene) au 31/12/2016

### Activité des établissements



Source : Insee, Répertoire des entreprises et des établissements<sup>3</sup> (Sirene) au 31/12/2016

### Activité des établissements de service



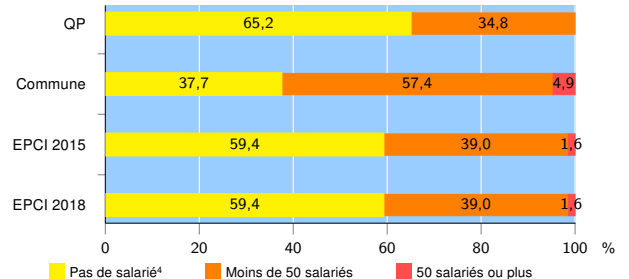
Source : Insee, Répertoire des entreprises et des établissements<sup>3</sup> (Sirene) au 31/12/2016

### Démographie d'établissements

	QP	Commune	EPCI 2015	EPCI 2018
<b>Créations et transferts d'établissements</b>	<b>6</b>	<b>58</b>	<b>1 819</b>	<b>1 819</b>
Part des transferts (%)	33,3	27,6	27,4	27,4
Part des créations (%)	66,7	72,4	72,6	72,6
Part de micro-entrepreneurs parmi les créations d'établissements (%)	s	28,6	42,7	42,7
<b>Taux de créations et transferts (%)</b>	<b>26,1</b>	<b>10,9</b>	<b>15,8</b>	<b>15,8</b>

Source : Insee, Répertoire des entreprises et des établissements<sup>3</sup> (Sirene) en 2017

### Taille des établissements



Source : Insee, Répertoire des entreprises et des établissements<sup>3</sup> (Sirene) au 31/12/2016

<sup>1</sup> : À l'exception des automobiles et des motocycles

<sup>2</sup> : Les services aux particuliers sont composés de l'enseignement, santé et action sociale ainsi que des autres activités de service

<sup>3</sup> : Établissements du champ marchand non agricole

<sup>4</sup> : Y compris inconnu et non enregistré

### Signes conventionnels utilisés

s : secret statistique (y compris entre indicateurs et entre zones géographiques)  
nd : données non disponibles ou non diffusables (ex. mauvaise qualité de géolocalisation)  
/// : absence de résultat due à la nature des choses (ex. pas d'EPCI 2015)